

Actividad 2:
Apoyo a la caracterización adicional
de las masas de agua subterránea
en riesgo de no cumplir los objetivos
medioambientales en 2015

Demarcación Hidrográfica del Segura

MASA DE AGUA SUBTERRÁNEA

070.034 Oro-Ricote



GOBIERNO
DE ESPAÑA

MINISTERIO
DE CIENCIA
E INNOVACIÓN

MINISTERIO
DE MEDIO AMBIENTE
Y MEDIO RURAL Y MARINO



Instituto Geológico
y Minero de España

DIRECCIÓN GENERAL
DEL AGUA

MASA DE AGUA SUBTERRÁNEA (nombre y código):

Oro Ricote 070.034

1.- IDENTIFICACIÓN

Clase de riesgo

Cuantitativo

Detalle del riesgo

Cuantitativo extracción

Ámbito Administrativo:

Demarcación hidrográfica	Extensión (km ²)
SEGURA	66,30

CC.AA.
Murcia (Región de)

Provincia/s
30-Murcia

Población asentada:

Tipo de población	Nº de habitantes en el entorno de la masa	Censo (año)
De derecho (censada)	38	2007
De hecho (estimada)	38	2007

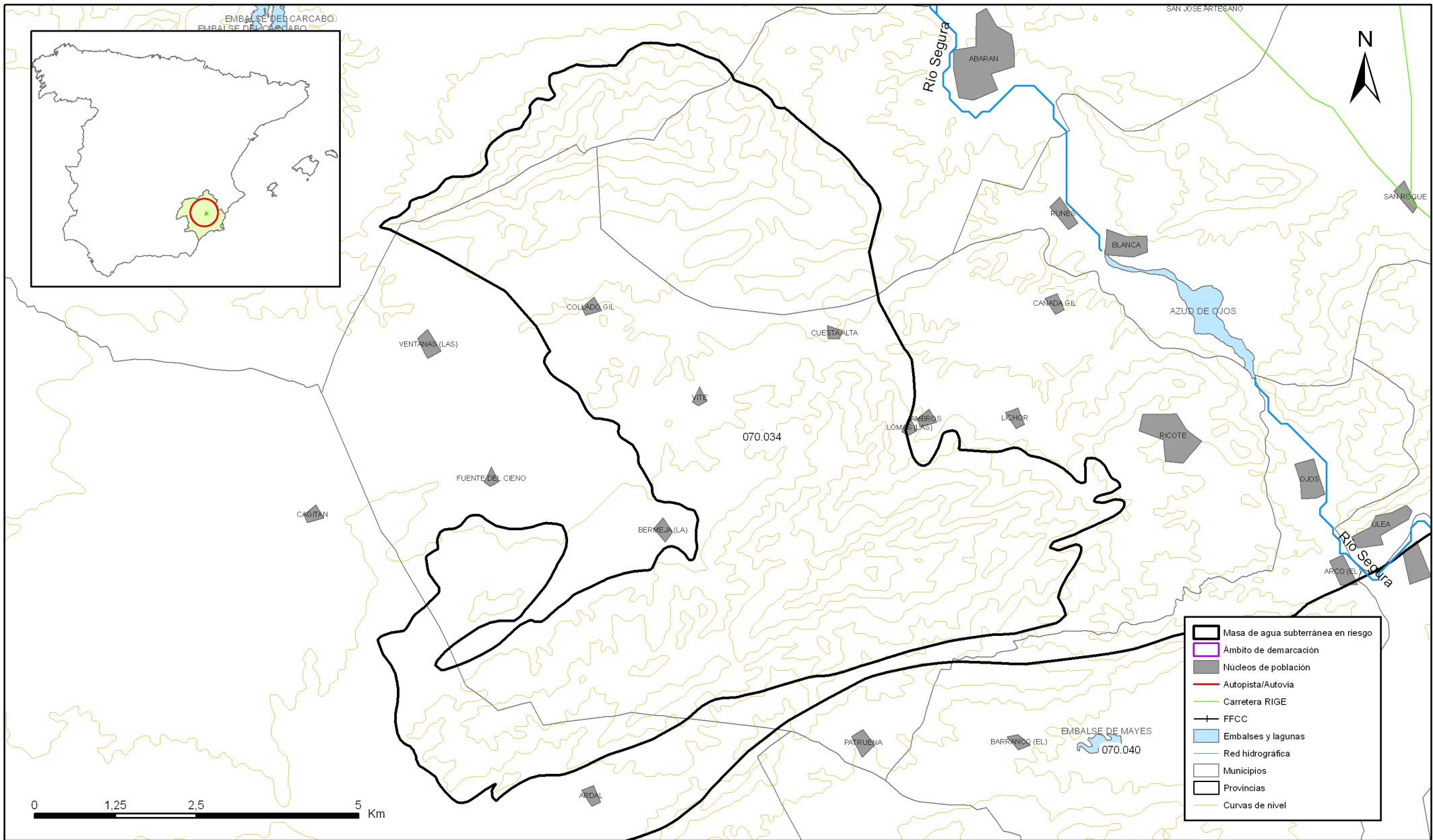
Topografía:

Distribución de altitudes	
Altitud (m.s.n.m)	
Máxima	1.120
Mínima	250

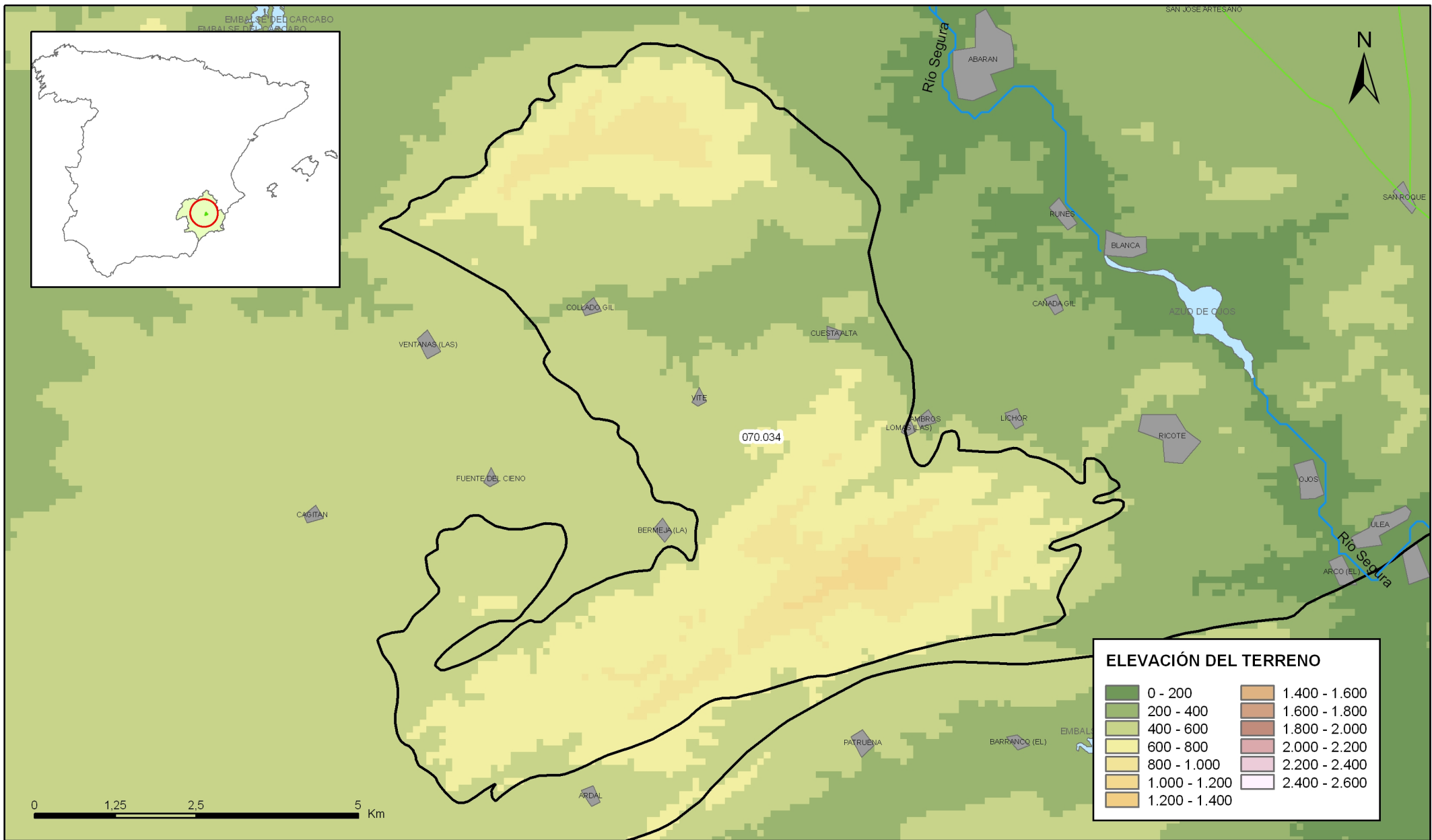
Modelo digital de elevaciones		
Rango considerado (m.s.n.m)		Superficie de la masa (%)
Valor menor del rango	Valor mayor del rango	
250	490	27
490	640	35
640	790	26
790	1.120	13

Información gráfica:

Base cartográfica con delimitación de la masa
Mapa digital de elevaciones



Mapa 1.1 Mapa base cartográfica de la masa Oro-Ricote (070.034)



Mapa 1.2 Mapa digital de elevaciones de la masa Oro-Ricote (070.034)

2.- CARACTERÍSTICAS GEOLÓGICAS

Ámbito geoestructural:

Unidades geológicas
Subbético Interno

Columna litológica tipo:

Litología	Extensión Afloramiento km ²	Rango de espesor (m)		Edad geológica	Observaciones
		Valor menor del rango	Valor mayor del rango		
Arcillas con yeso y margas	5,90			Trías Keuper	
Dolomías	41,80	200		Lias Inferior	
Calizas		50		Lias	
Calizas		10	40	Malm	
Margas verdes y margo-calizas	15,00	400		Cretácico Superior Eoceno	

Origen de la información geológica:

Biblioteca	Cod. Biblioteca	Fecha	Título
IGME		1972	MAPA GEOLÓGICO DE ESPAÑA. MAGNA HOJA 891, CIEZA
IGME		1972	MAPA GEOLÓGICO DE ESPAÑA. MAGNA HOJA 912, MULA
IGME		2004	(IGME-Sociedad Geológica de España, 2004). GEOLOGÍA DE ESPAÑA.
MMA	46	2005	ESTUDIO INICIAL PARA LA IDENTIFICACIÓN Y CARACTERIZACIÓN DE LAS MASAS DE AGUA SUBTERRÁNEA DE LAS CUENCAS INTERCOMUNITARIAS

Información gráfica:

Mapa geológico
 Cortes geológicos y ubicación
 Columnas de sondeos
 Descripción geológica en texto

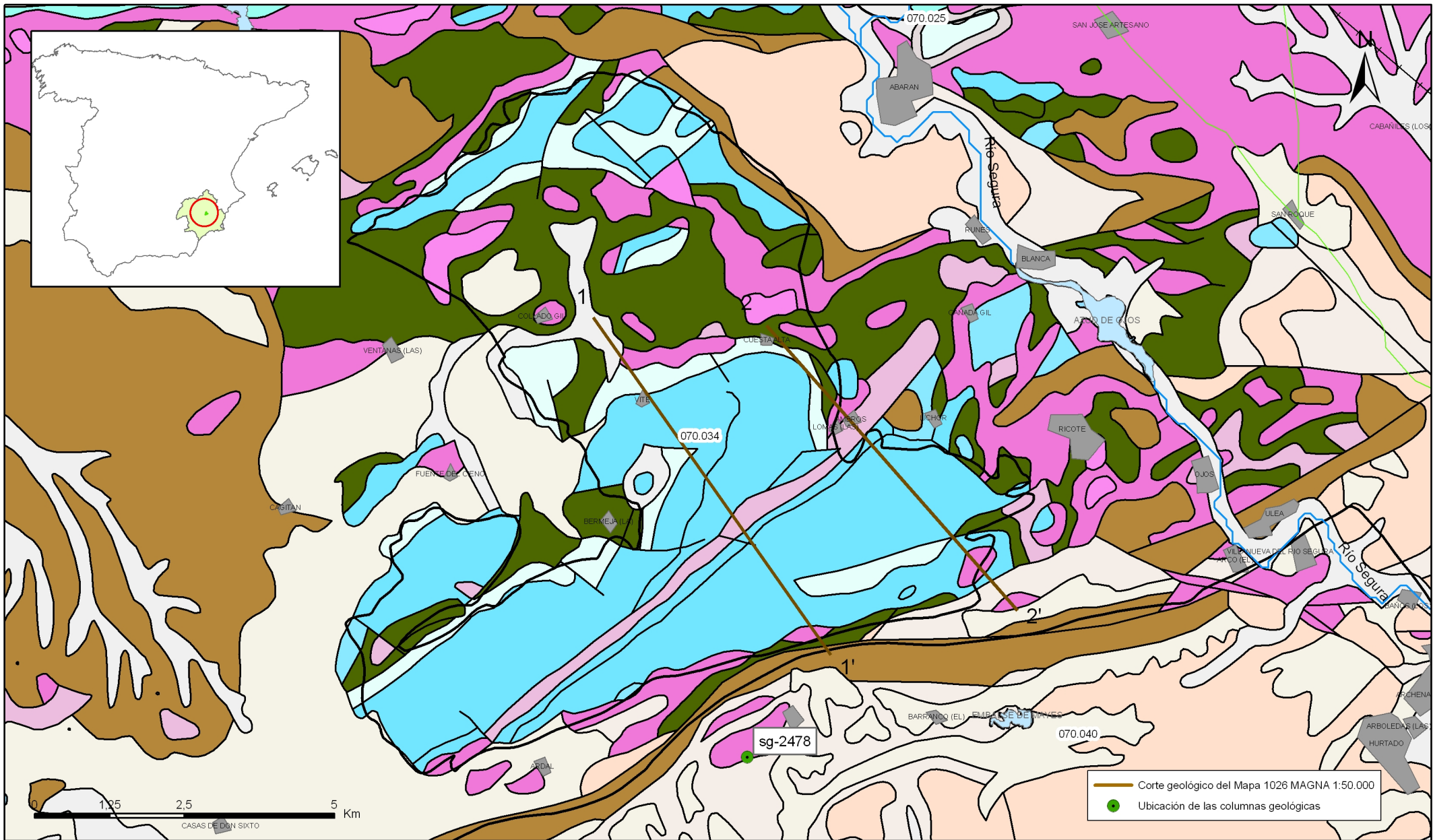
Descripción geológica

Comprende la Sierra del Oro y la Sierra de Ricote, en la provincia de Murcia. Limita al NO con las proximidades de la localidad de Abarán, al E con la de Ricote, y al S la Sierra de la Muela.

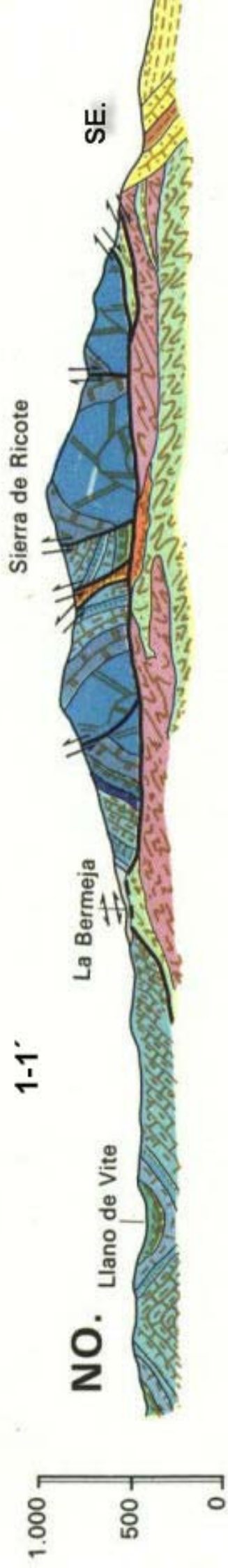
Geológicamente, en la parte externa de las Cordilleras Béticas, concretamente en plena Zona Subbética, pero integrada por unidades de índole paleogeográfica y tectónica netamente diferentes en su conjunto, aunque con características estratigráficas comunes a nivel de algunos pisos una superficie de corrimiento, como sí lo es, por el contrario, la superficie que bisela por su base los pliegues más o menos apretados del conjunto de la Sierra del Ricote, alóctona sobre el Subbético externo.

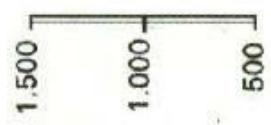
La estructura de este sistema es la de una anticlinal, al que le sigue, hacia el Sur, un sinclinal fallado por falla normal de vergencia sur y ambos pliegues están cabalgados hacia el Norte sobre las margas cretácicas del Subbético Externo y hacia el Sur -sobre las arcillas yesíferas del Trías. De menor importancia son algunos pliegues volcados y un cabalgamiento en la zona más septentrional del sistema.

Tectónicamente se sitúa sobre materiales triásicos arcillosos y sobre las margas del Cretácico superior, que forman su base impermeable.



Mapa 2.1 Mapa geológico de la masa Oro-Ricote (070.034)





NO.

2-2'

Barranco del Pozo

Rambla de Ambroz

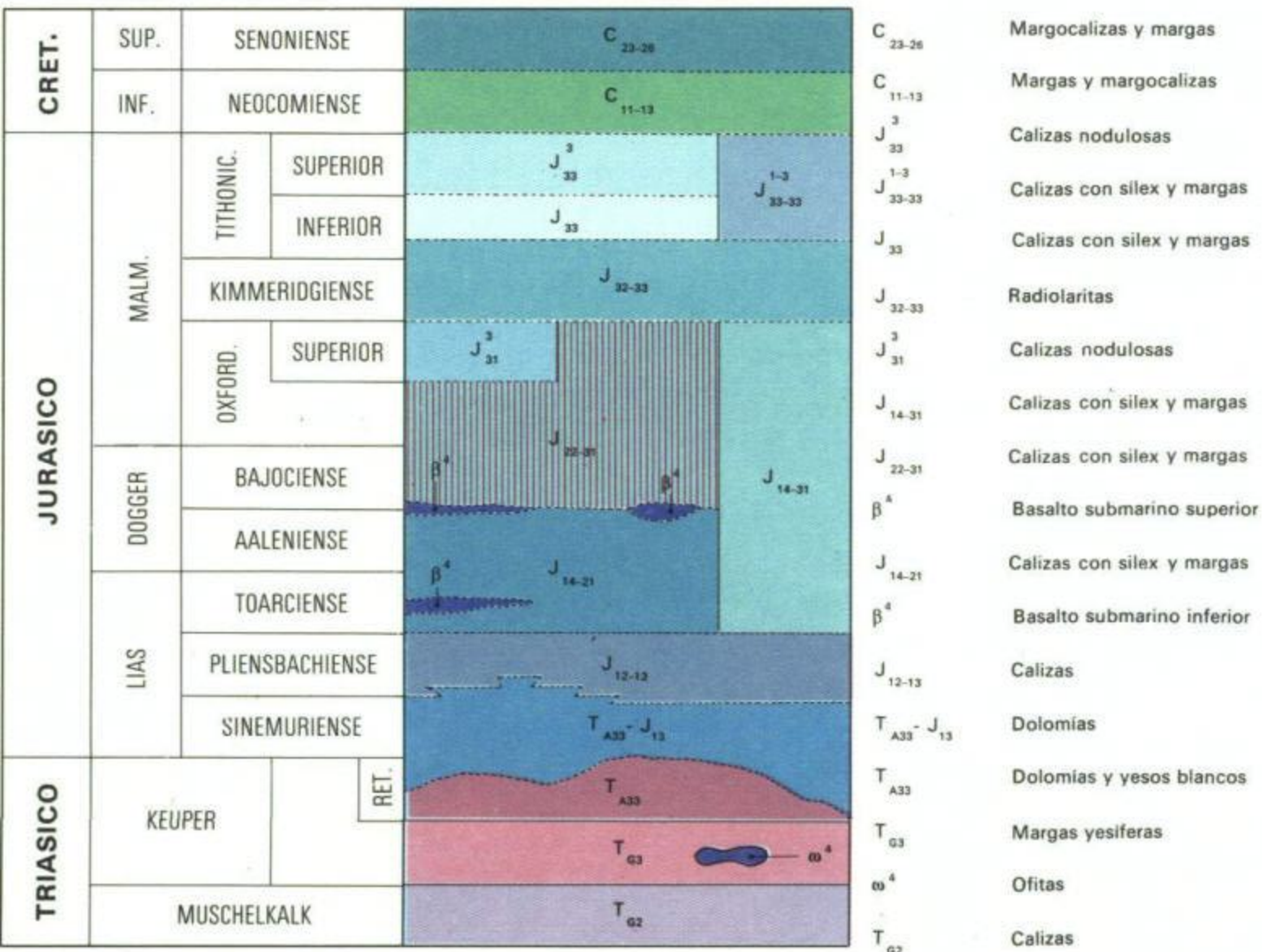
Rambla de la Cañada

Rambla de Carcellin

SE.



SUBBETICO INTERNO



3.- CARACTERÍSTICAS HIDROGEOLÓGICAS

Límites hidrogeológicos de la masa:

Límite	Tipo	Sentido del flujo	Naturaleza
Norte	Cerrado	Flujo nulo	Impermeable Triásico
Sur	Cerrado	Flujo nulo	Impermeable Triásico
Este	Cerrado	Flujo nulo	Impermeable Triásico
Oeste	Cerrado	Flujo nulo	Impermeable Triásico

Origen de la información de Límites hidrogeológicos de la masa:

Biblioteca	Cod. Biblioteca	Fecha	Título
MMA	46	2005	ESTUDIO INICIAL PARA LA IDENTIFICACIÓN Y CARACTERIZACIÓN DE LAS MASAS DE AGUA SUBTERRÁNEA DE LAS CUENCAS INTERCOMUNITARIAS

Naturaleza del acuífero o acuíferos contenidos en la masa:

Denominación	Litología	Extensión del afloramiento km ²	Geometría	Observaciones
Oro-Ricote	Dolomías, Lias inferior	34,6	Plegada	

Origen de la información de la naturaleza del acuífero:

Biblioteca	Cod. Biblioteca	Fecha	Título
IGME		1972	MAPA GEOLÓGICO DE ESPAÑA. MAGNA HOJA 891, CIEZA
IGME		1972	MAPA GEOLÓGICO DE ESPAÑA. MAGNA HOJA 912, MULA
IGME		2004	(IGME-Sociedad Geológica de España, 2004). GEOLOGÍA DE ESPAÑA.
MMA	46	2005	ESTUDIO INICIAL PARA LA IDENTIFICACIÓN Y CARACTERIZACIÓN DE LAS MASAS DE AGUA SUBTERRÁNEA DE LAS CUENCAS INTERCOMUNITARIAS

Espesor del acuífero o acuíferos:

Acuífero	Espesor		
	Rango espesor (m)		% de la masa
	Valor menor en rango	Valor mayor en rango	
Oro-Ricote	125	250	100

Origen de la información del espesor del acuífero o acuíferos:

Biblioteca	Cod. Biblioteca	Fecha	Título
IGME	33125	1983	ESTUDIO SOBRE POSIBILIDADES DE EXPLOTACION DEL SONDEO (912/246)'PUERTA DE LA BOQUERA' Y SU AFECCION A LA FUENTE GRANDE (912/98),AMBOS SITUADOS EN RICOTE (MURCIA)
MMA	46	2005	ESTUDIO INICIAL PARA LA IDENTIFICACIÓN Y CARACTERIZACIÓN DE LAS MASAS DE AGUA SUBTERRÁNEA DE LAS CUENCAS INTERCOMUNITARIAS

Porosidad, permeabilidad (m/día) y transmisividad (m²/día)

Acuífero	Régimen hidráulico	Porosidad	Permeabilidad	Transmisividad (rango de valores)		Método de determinación
				Valor menor en rango	Valor mayor en rango	
Oro-Ricote	Libre	Fisuración	Alta: 10+2 a 10-1 m/día	888,0	5.280,0	Bombeo, Ensayo

Origen de la información de la porosidad, permeabilidad y transmisividad:

Biblioteca	Cod. Biblioteca	Fecha	Título
IGME	33125	1983	ESTUDIO SOBRE POSIBILIDADES DE EXPLOTACION DEL SONDEO (912/246)'PUERTA DE LA BOQUERA' Y SU AFECCION A LA FUENTE GRANDE (912/98),AMBOS SITUADOS EN RICOTE (MURCIA)
MMA	46	2005	ESTUDIO INICIAL PARA LA IDENTIFICACIÓN Y CARACTERIZACIÓN DE LAS MASAS DE AGUA SUBTERRÁNEA DE LAS CUENCAS INTERCOMUNITARIAS

Coefficiente de almacenamiento:

Acuífero	Coefficiente de almacenamiento			
	Rango de valores		Valor medio	Método de determinación
	Valor menor del rango	Valor mayor del rango		

Origen de la información del coeficiente de almacenamiento:

Biblioteca	Cod. Biblioteca	Fecha	Título

Información gráfica y adicional:

Mapa de permeabilidades según litología
 Mapa hidrogeológico con especificación de acuíferos

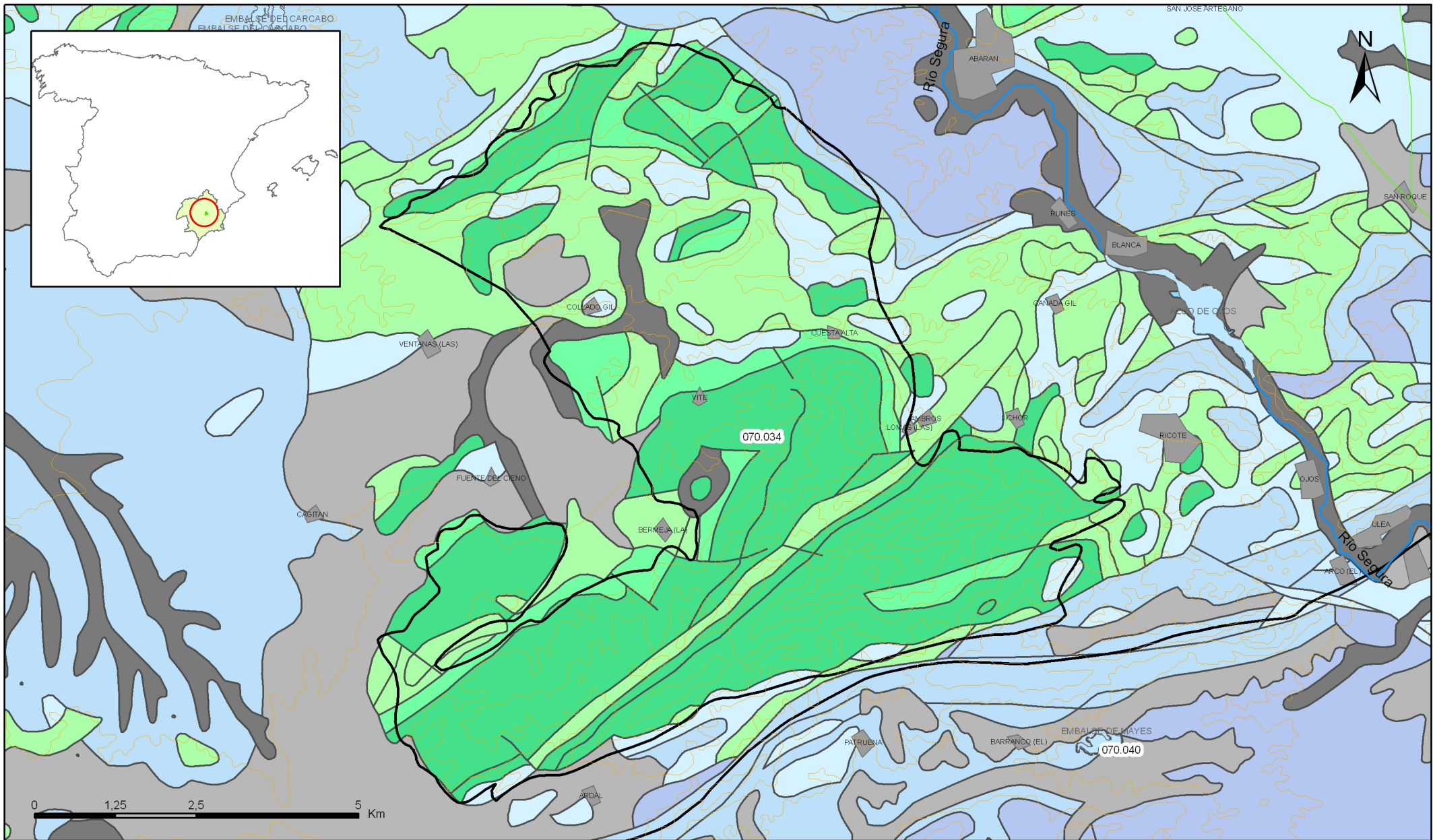
Descripción hidrogeológica

Tectónicamente se sitúa sobre materiales triásicos arcillosos y sobre las margas del Cretácico superior, que forman su base impermeable. Está formada por dos acuíferos desconectados entre sí. Los materiales permeables están constituidos por dolomías y calizas del Lías inferior, con una potencia entre 125 y 250 m.

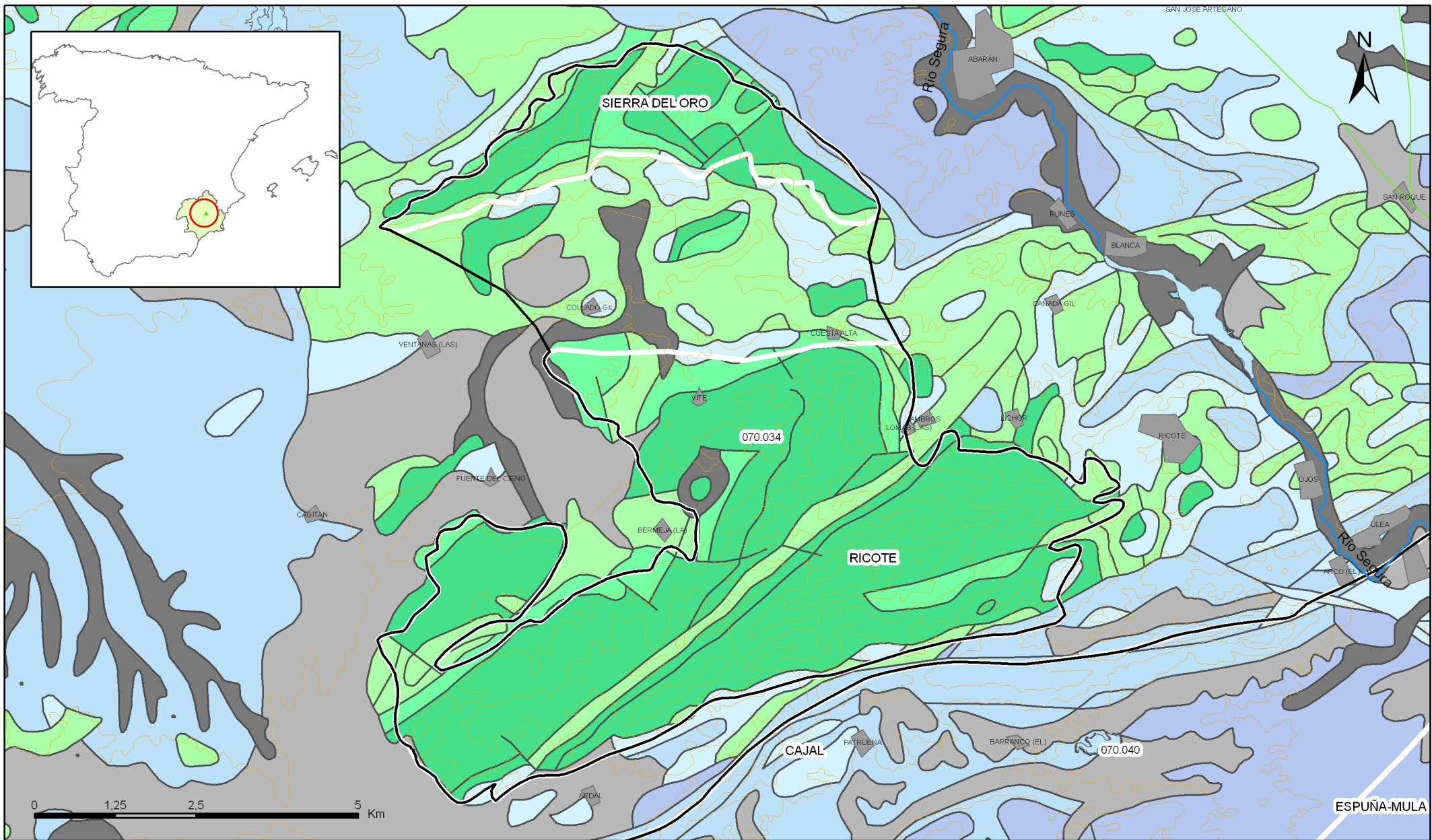
Los límites se encuentran definidos por el contacto tectónico de los materiales permeables del acuífero con los materiales arcillosos triásicos y con las formaciones margosas cretácicas de las Unidades Intermedias, dentro del dominio Subbético.

La recarga se produce exclusivamente por infiltración del agua de lluvia.

Las descargas se producen a través de manantiales, como el de Fuente Grande (Ricote).



Mapa 3.1 Mapa de permeabilidades según litología de la masa Oro-Ricote (070.034)



Mapa 3.2 Mapa hidrogeológico con especificación de acuíferos de la masa Oro-Ricote (070.034)

4.- ZONA NO SATURADA

Litología:

Véase 2.- Características geológicas generales

Véase 3.- Características hidrogeológicas generales, en particular, mapa de permeabilidades, porosidad y permeabilidad

Espesor:

Fecha o periodo	Espesor (m)		
	Máximo	Medio	Mínimo
1985-2008	153,00	122,00	110,00

Véase 5.- Piezometría

Suelos edáficos:

Tipo	Espesor medio (m)	% afloramiento en masa
LITOSOLES		30,00
REGOSOLES CALCÁRICOS		22,20
XEROSOLES CÁLCICOS		30,10
XEROSOLES PETROCÁLCICOS		17,70

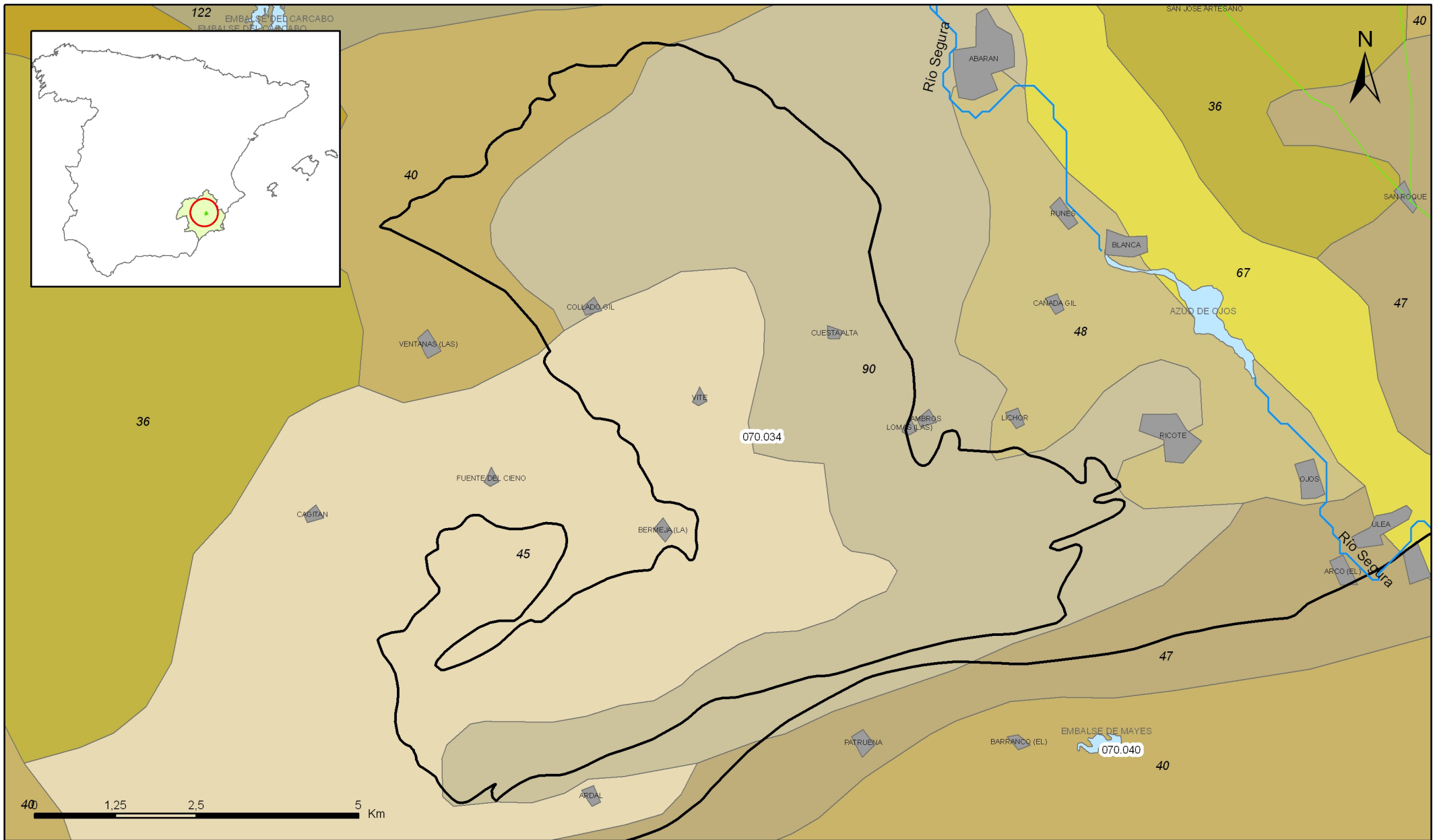
Vulnerabilidad a la contaminación:

Magnitud	Rango de la masa	% Superficie de la masa	Índice empleado

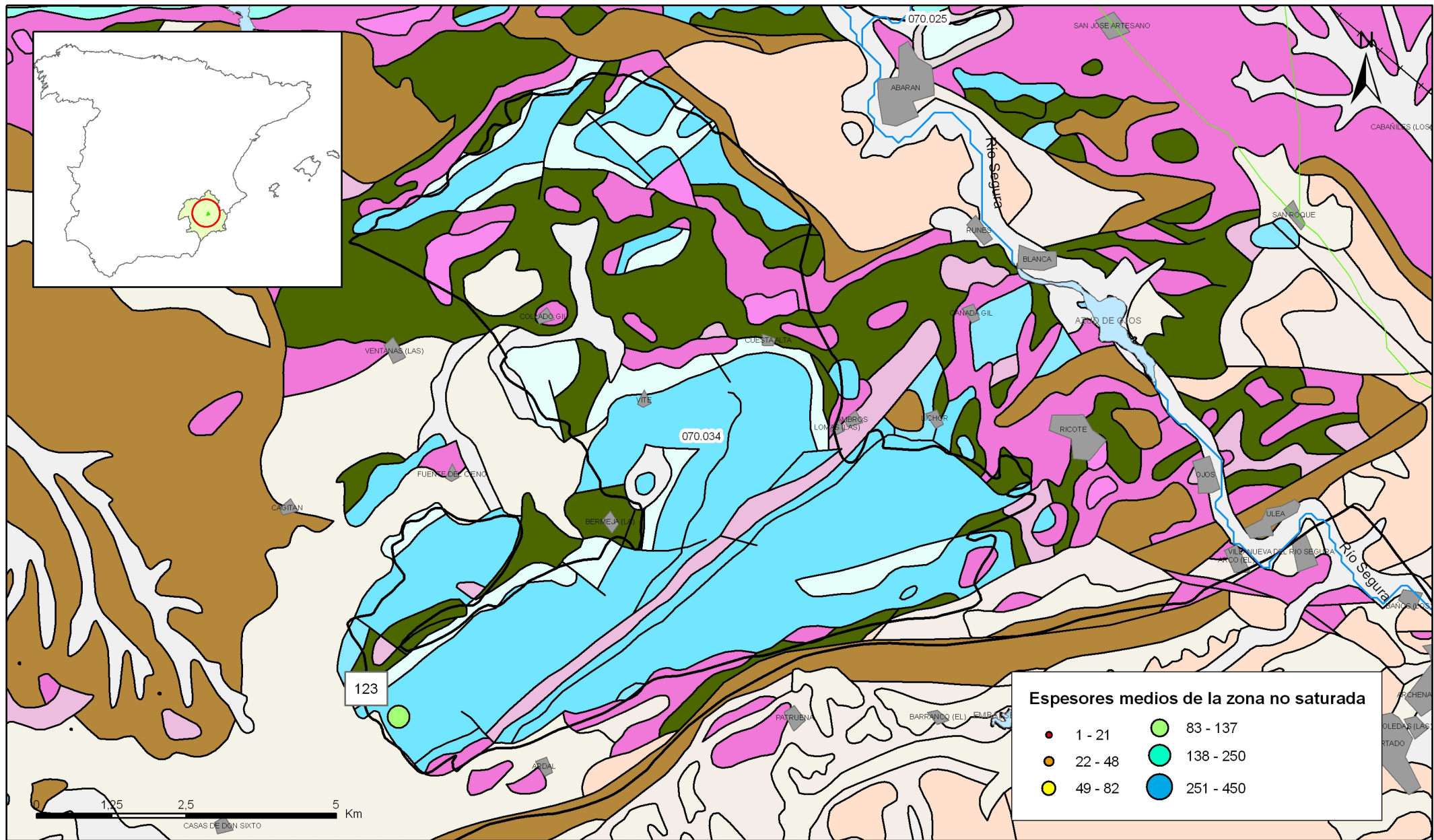
Origen de la información de zona no saturada:

Biblioteca	Cod. Biblioteca	Fecha	Título
Cosejería Agric. Agua		1999	Mapa digital de suelos de la Región de Murcia 1:1.000.000

Información gráfica y adicional:*Mapa de Suelos**Mapa de espesor de la zona no saturada**Mapa de vulnerabilidad intrínseca*



Mapa 4.1 Mapa de suelos de la masa Oro-Ricote (070.034)



Mapa 4.2 Mapa de espesores máximos de la zona no saturada de la masa Oro-Ricote (070.034)

5.- PIEZOMETRÍA. VARIACIÓN DEL ALMACENAMIENTO**Red de seguimiento:**

Nº Puntos:	Densidad Espacial (por 100 km ²):	Periodo:
1	1,51	1985-2008

Frecuencia de medidas:	Organismo que opera la red:
Mensual-Bimensual	CHS

Origen de la información: REPORTING DE MARZO DE 2007 PARA CUMPLIMIENTO DEL ARTICULO 8 DE LA DMA

Análisis de tendencias: Estabilización de niveles..

Evolución del llenado: Ligera recuperación del índice de llenado..

Características piezométricas:

Isopiezas	Año	Nº Puntos	Nivel piezométrico (m.s.n.m)		Diferencia (max-min) (m)	Rango de oscilación estacional (m)	Sentido de flujo	Gradiente (1)
			Max.	Min.				
De referencia	1985	1	454,90	452,50	2,40			
Recientes estiaje	2007	1	465,33					
Recientes periodo húmedo	2007	1	465,96					
De año seco	1995	1	470,80	462,90	7,90	1,92		
De año húmedo	1989	1	479,90	457,83	22,07	2,25		

(1) Gradiente medio en el sentido del flujo principal

Origen de la información RED DE SEGUIMIENTO PIEZOMÉTRICO CHS

Observaciones:

Estado/variación del almacenamiento:

Acuífero	Evolución

Origen información: BB.DD de piezometría DGA-MMA (2007) según metodología de Informes de coyuntura anuales del MMA (en http://www.mma.es/portal/secciones/info_estadistica_ambiental/estadisticas_info/informes_coyuntura/info_rme_anual/index.jsp); CHS (2006)

Origen de la información de piezometría:

Biblioteca	Cod. Biblioteca	Fecha	Título

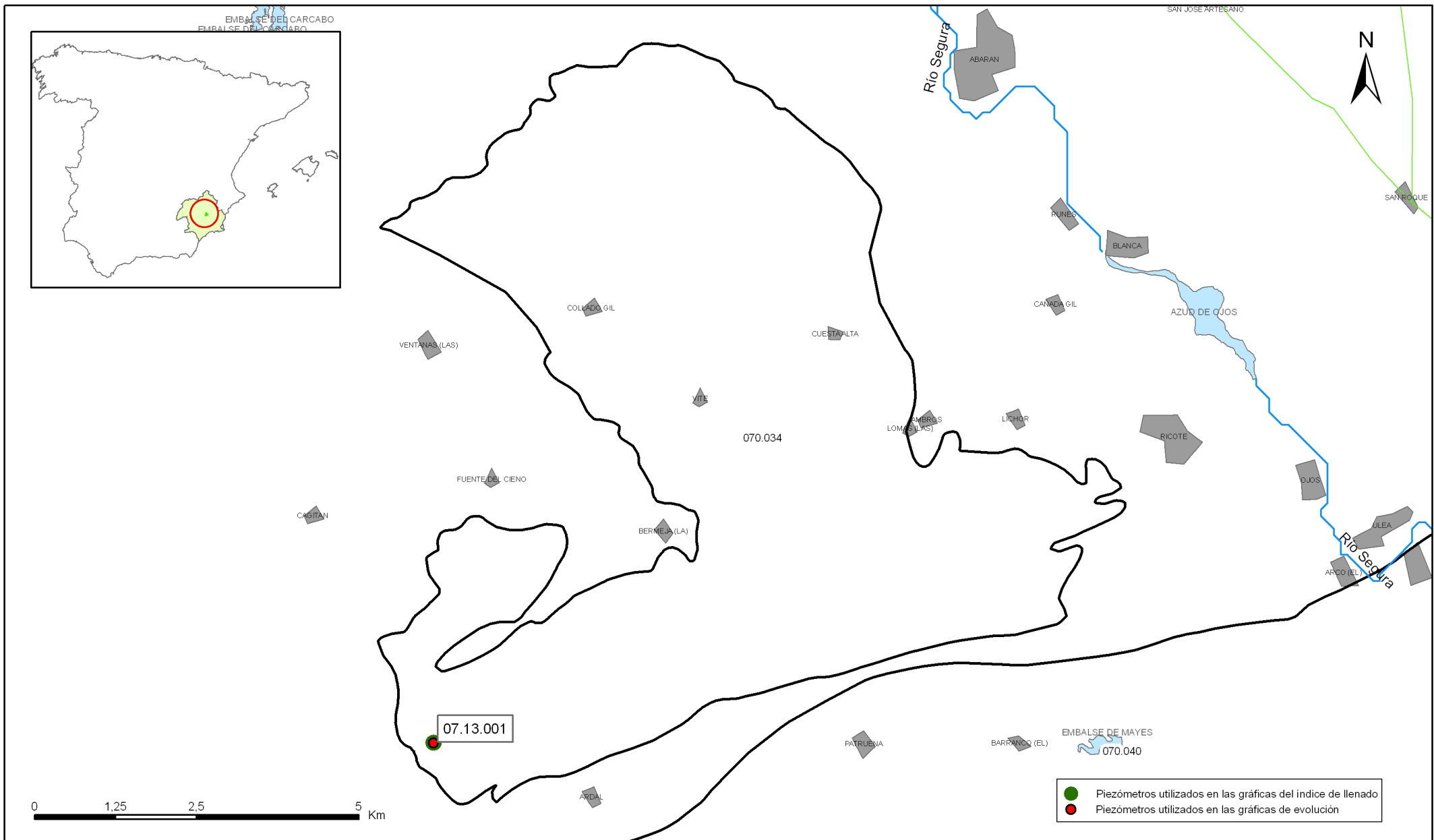
Información gráfica y adicional:

Gráficas de evolución piezométrica

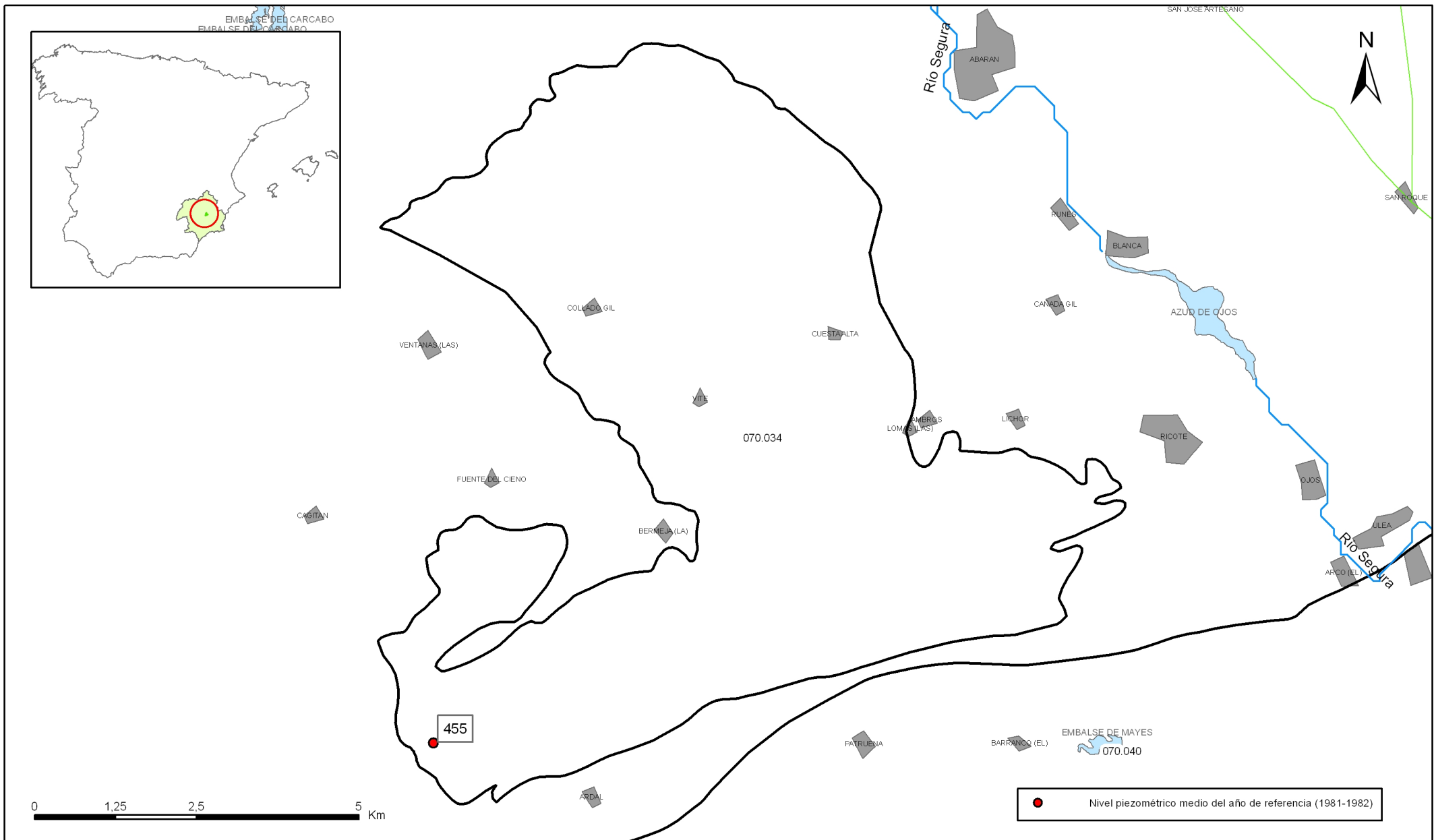
Mapas piezométricos o de isopiezas (referencia, actual, año húmedo, seco, etc.)

Otros mapas de isopiezas

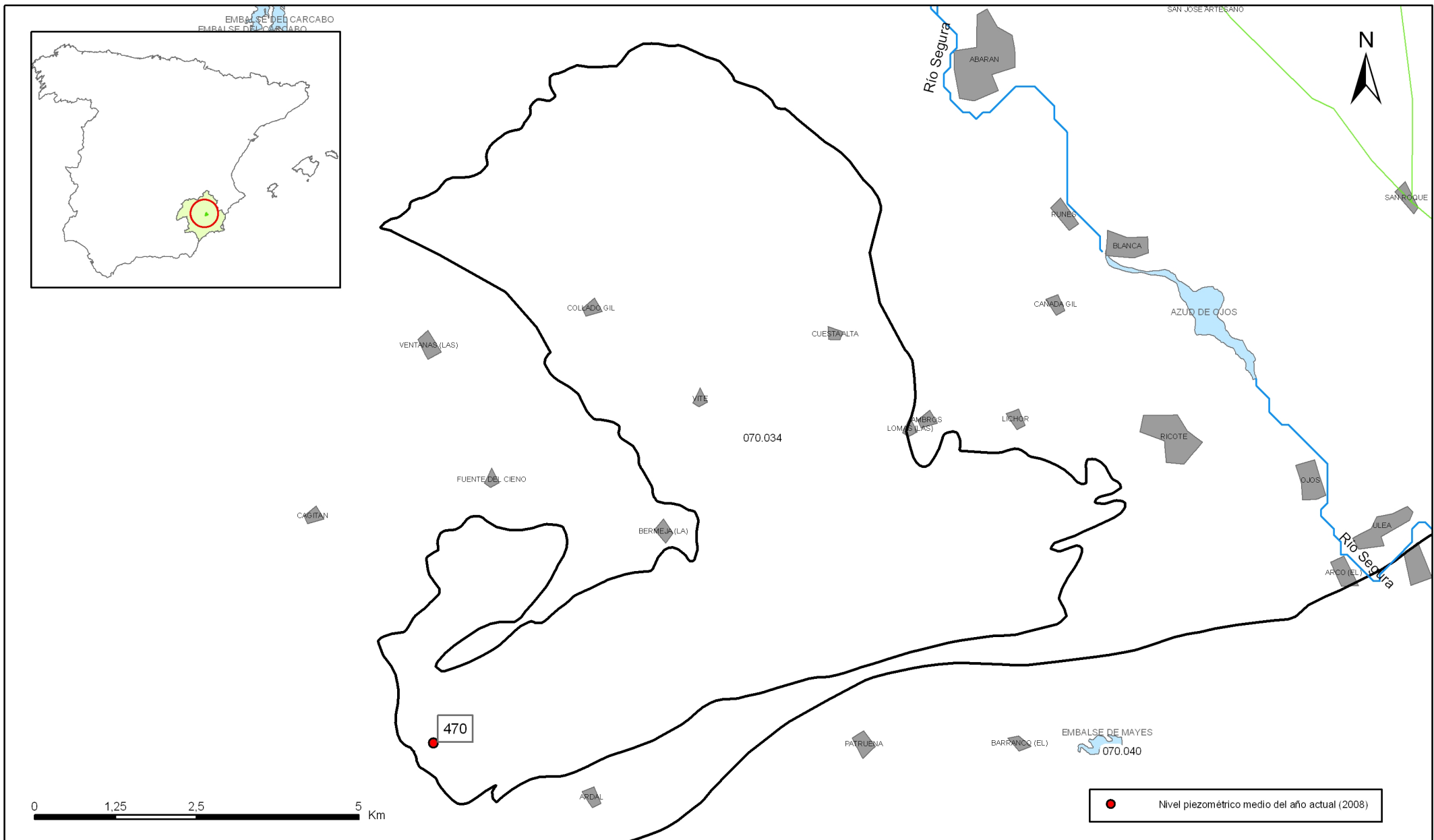
Gráficas de evolución del índice de llenado



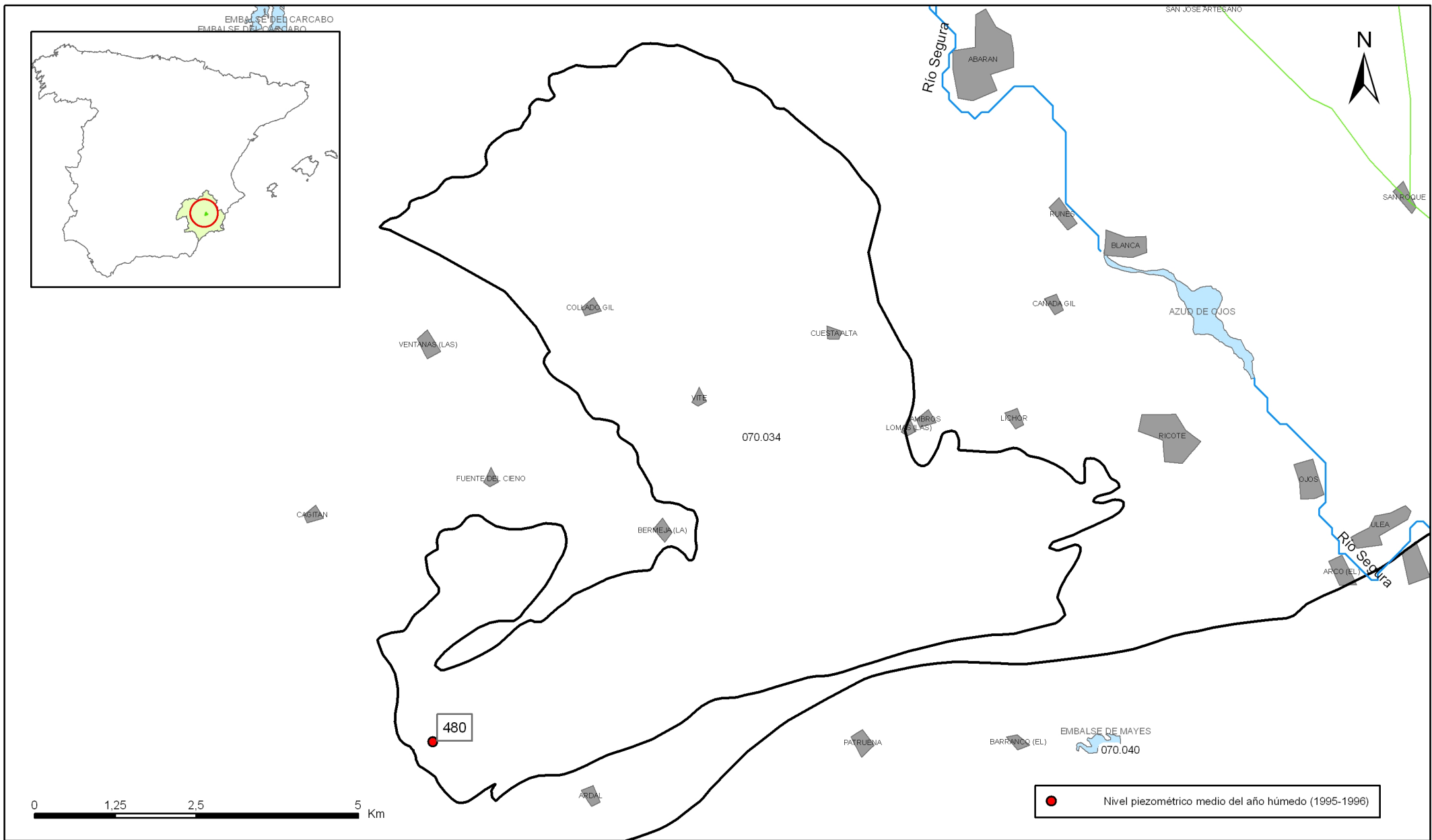
Mapa 5.1 Mapa de situación de piezómetros utilizados para la gráfica de evolución e índice de llenado de la masa Oro-Ricote (070.034)



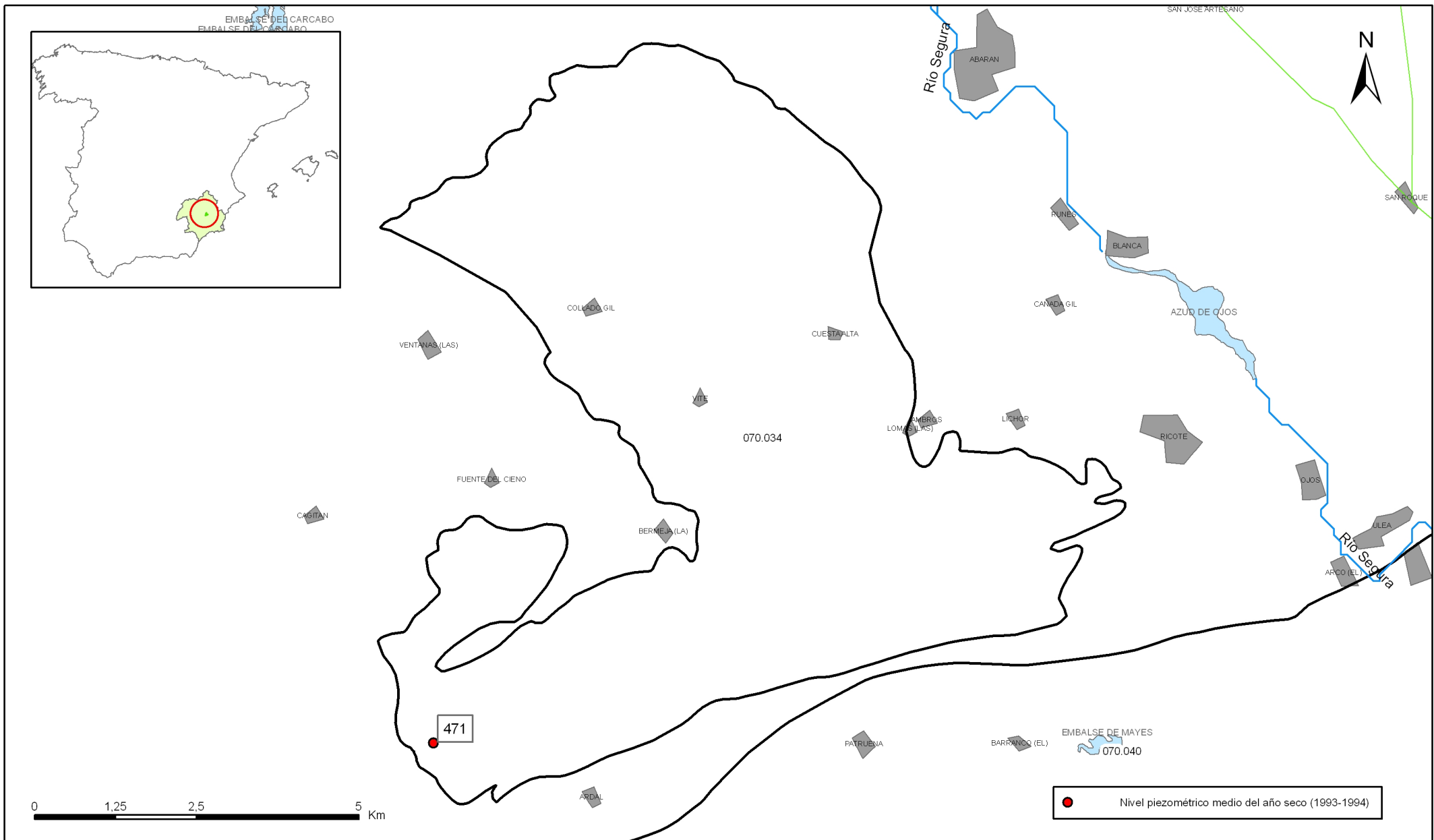
Mapa 5.2.a Mapa de puntos de información del nivel medio de agua del año de referencia (1981-1982) de la masa Oro-Ricote (070.034)



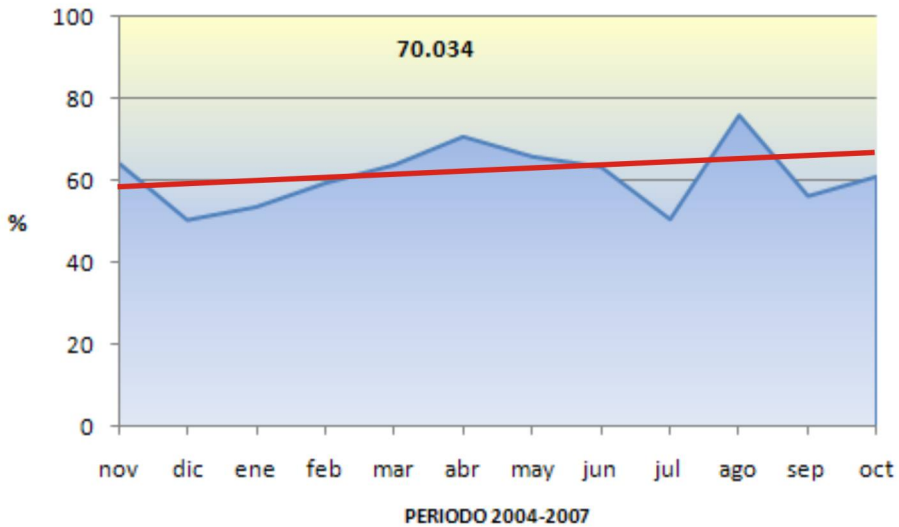
Mapa 5.2.b Mapa de puntos de información del nivel medio de agua del año actual (2008) de la masa Oro-Ricote (070.034)



Mapa 5.2.c Mapa de puntos de información del nivel medio de agua del año húmedo (1995-1996) de la masa Oro-Ricote (070.034)



Mapa 5.2.d Mapa de puntos de información del nivel medio de agua del año seco (1993-1994) de la masa Oro-Ricote (070.034)



6.- SISTEMAS DE SUPERFICIE ASOCIADOS Y ECOSISTEMAS DEPENDIENTES

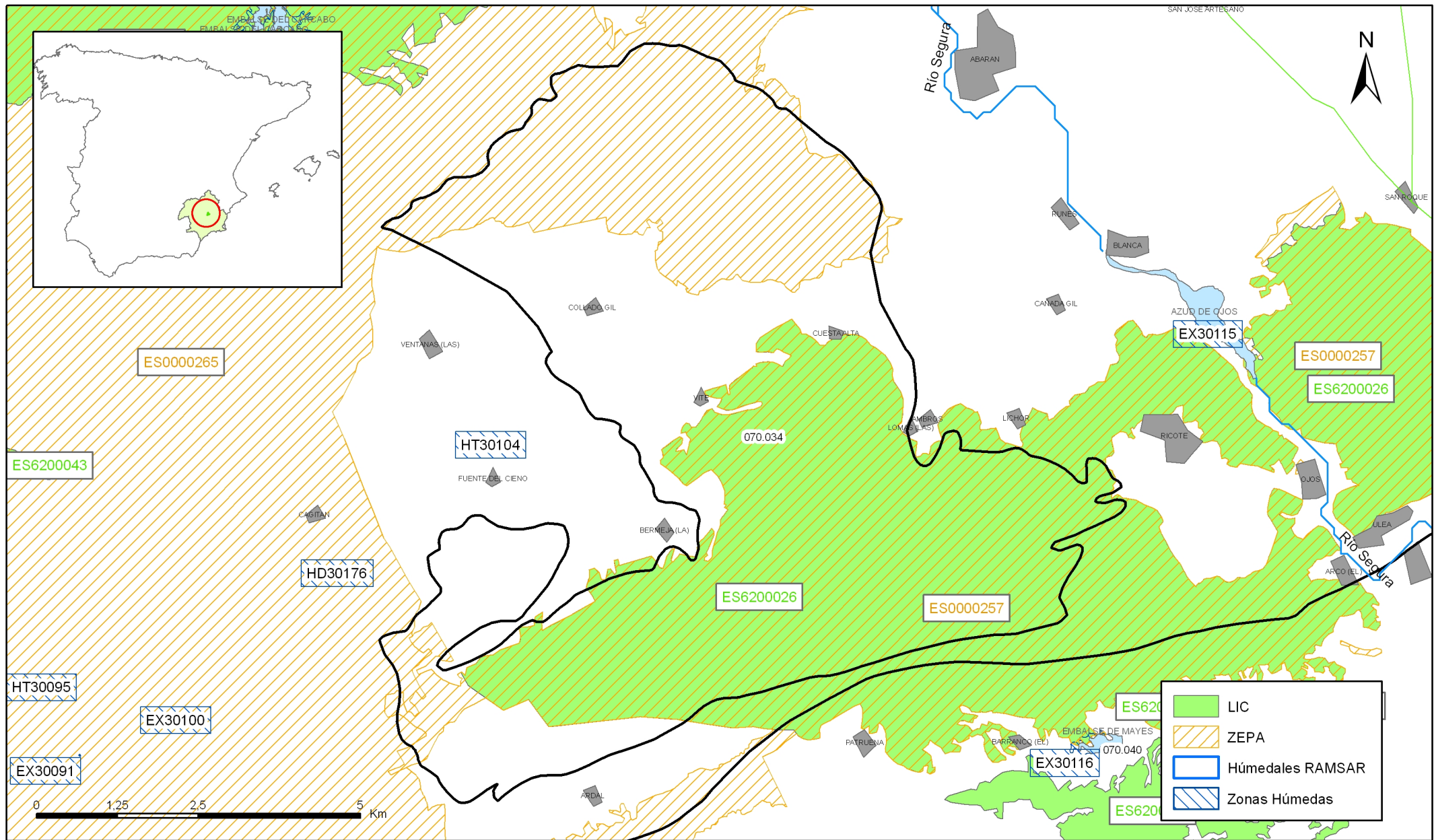
Tipo	Nombre	Código	Fecha o periodo	Zona de transferencia	Tasa de transferencia (hm ³ /año)	Observaciones
Ecosistemas terrestres	Sierra de Ricote-La Navela	ES6200026				LIC
Ecosistemas terrestres	Sierra del Molino, Embalse del Quipar y Llanos	ES0000265				ZEPA
Ecosistemas terrestres	Sierra de Ricote-La Navela	ES0000257				ZEPA

Origen de la información de sistemas de superficie asociados:

Biblioteca	Cod. Biblioteca	Fecha	Título
CHS		2007	ESPACIOS NATURALES Y ZONAS SENSIBLES Y VULNERABLES EN LA DEMARCACIÓN HIDROGRÁFICA DEL SEGURA

Información Gráfica:

- Mapa de ecosistemas dependientes



Mapa 6.1 Mapa de situación de ecosistemas dependientes de aguas subterráneas de la masa Oro-Ricote (070.034)

7.-RECARGA

Componente	hm3/año	Periodo	Método de cálculo	Fuente de información
Infiltración de lluvia				
Retorno de riego				
Recarga desde ríos, lagos y embalses				
Aportación lateral de otras masas				
Otros				
Tasa recarga (valor medio interanual)				

Origen de la información de recarga:

Observaciones sobre la información de recarga:

Origen de la información de recarga:

Biblioteca	Cod. Biblioteca	Fecha	Título

Información gráfica:

- Mapa de áreas de recarga

8.-RECARGA ARTIFICIAL

Periodo de operación	Sistema de recarga	Volumen anual (hm3)	Origen agua de recarga	Composición química del agua de recarga

Origen de la información de recarga:

Biblioteca	Cod. Biblioteca	Fecha	Título

Información gráfica:

- Mapa de instalaciones de recarga

9.-EXPLOTACIÓN DE LAS AGUAS SUBTERRÁNEAS

Extracciones por bombeo:

Año	Aprovechamiento de agua subterránea según uso y volumen anual											
	Abastecimiento población		Agricultura y ganadería		Industria		Uso recreativo		Otros		TOTAL	
	nº	hm3	nº	hm3	nº	hm3	nº	hm3	nº	hm3	nº	hm3

Origen principal de la información:

Origen de la información de extracciones:

Biblioteca	Cod. Biblioteca	Fecha	Título

Derechos de uso inscritos:

Tipo de derecho	Aprovechamiento de agua subterránea según uso y volumen anual											
	Abastecimiento población		Agricultura y ganadería		Industria		Uso recreativo		Otros		TOTAL	
	nº	hm3	nº	hm3	nº	hm3	nº	hm3	nº	hm3	nº	hm3
En registro de Aguas (Sec. A y C)												
En catálogo Aprovech.												
< 7.000 m3/a												
Total												

Origen y fecha de la información:

10. CALIDAD QUÍMICA DE REFERENCIA

Niveles de referencia:

Parámetro	Nº estaciones / Nºmuestras	Valor del parámetro							Periodo	Observacion- es
		máximo	medio	mínimo	mediana	Perc. 25	Perc. 75	Perc. 90		
Temperatura (°C)	2/ 9	24,0	21,6	12,7	22,6	22,2	23,0	24,0	1.992/ 2.006	
pH (Ud. pH)	/								/	
Conductividad eléctrica a 20° C (µS/cm)	4/ 31	4.322	1.889	290	1.832	1.630	2.134	2.411	1.973/ 2.002	
O2 disuelto (mg /L)	/								/	
DQO (mg O2/L)	/								/	
Dureza Total CO3Ca (mg /L)	/								/	
Alcalinidad CO3Ca (mg /L)	/								/	
Bicarbonatos CO3Ca (mg /L)	/								/	
Sodio (mg/L)	/								/	
Potasio (mg/L)	/								/	
Calcio (mg/L)	/								/	
Magnesio (mg/L)	/								/	
Nitrato (mg/L)	5/ 35	60,0	5,9	0,0	2,0	1,0	4,0	9,1	1.983/ 2.006	
Arsénico (mg/L)	/								/	
Cadmio (mg/L)	2/ 10	0,00000	0,00000	0,00000	0,00000	0,00000	0,00000	0,00000	1999/ 2006	
Plomo (mg/L)	2/ 10	0,00000	0,00000	0,00000	0,00000	0,00000	0,00000	0,00000	1.999/ 2.006	
Mercurio (mg/L)	2/ 10	0,00000	0,00000	0,00000	0,00000	0,00000	0,00000	0,00000	1.999/ 2.006	
Amonio total (mg NH4/L)	1/ 22	0,0	0,0	0,0	0,0	0,0	0,0	0,1	1.991/ 2.002	
Cloruro (mg/L)	6/ 40	630,0	167,4	3,0	153,0	135,0	198,0	227,0	1.973/ 2.006	
Sulfato (mg/L)	6/ 40	1.270,0	623,8	2,0	714,5	631,0	749,0	825,0	1.973/ 2.006	
	/								/	

- Origen de la información:

Tratamiento estadístico realizado por el MMA. Base de datos de calidad del MMA 2008

Niveles básicos:

Parámetro	Nº estaciones / Nºmuestras	Valor del parámetro							Periodo	Observaciones
		máximo	medio	mínimo	mediana	Perc. 25	Perc. 75	Perc. 90		
Temperatura agua(°C)	/								/	
pH (Ud. pH)	/								/	
Conductividad eléctrica a 20° C (µS/cm)	/								/	
O2 disuelto (mg /L)	/								/	
DQO (mg O2/L)	/								/	
Dureza Total CO3Ca (mg /L)	/								/	
Alcalinidad CO3Ca (mg /L)	/								/	
Bicarbonatos CO3Ca (mg /L)	/								/	
Sodio (mg/L)	/								/	
Potasio (mg/L)	/								/	
Calcio (mg/L)	/								/	
Magnesio (mg/L)	/								/	
Nitrato (mg/L)	/								/	
Plaguicidas individuales(detallar) (mg/L)	/								/	
Total plaguicidas (µg/L)	/								/	
Arsénico (mg/L)	/								/	
Cadmio (mg/L)	/								/	
Plomo (mg/L)	/								/	
Mercurio (mg/L)	/								/	
Amonio(mgNH4/L)	/								/	
Cloruro (mg/L)	/								/	
Sulfato (mg/L)	/								/	
Tricloroetileno (µg/L)	/								/	
Tetracloroetileno (µg/L)	/								/	
	/								/	

- Origen de la información:

Estratificación del agua subterránea:

Rango de profundidad (m)	Nitrato (mg/L)	Conductividad eléctrica (mS/cm)	Temperatura (°C)	Contaminantes orgánicos (Detallar)	Otros (Detallar)
/					

Origen de la información:

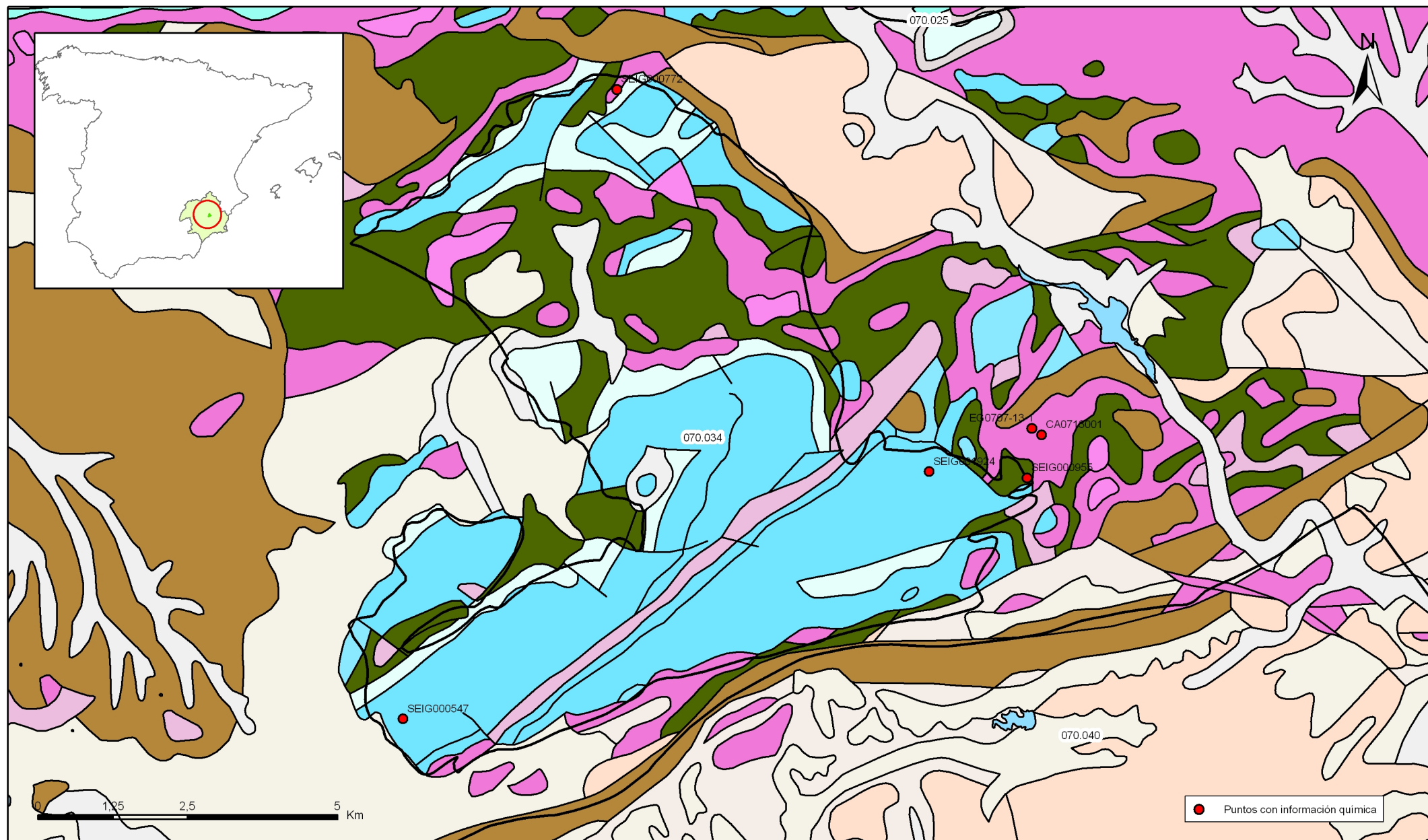
Biblioteca	Cod. Biblioteca	Fecha	Título

Información gráfica:

- Mapa de situación de estaciones para los niveles de referencia
- Calidad química de referencia (facies hidrogeoquímica)
- Calidad química de referencia (niveles de referencia)
- Gráficos de niveles de referencia

Observaciones:

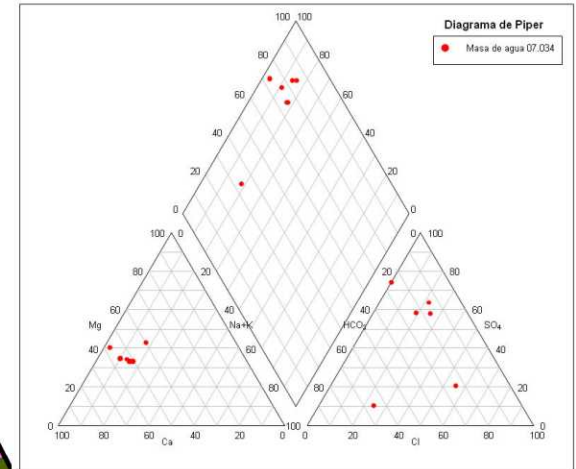
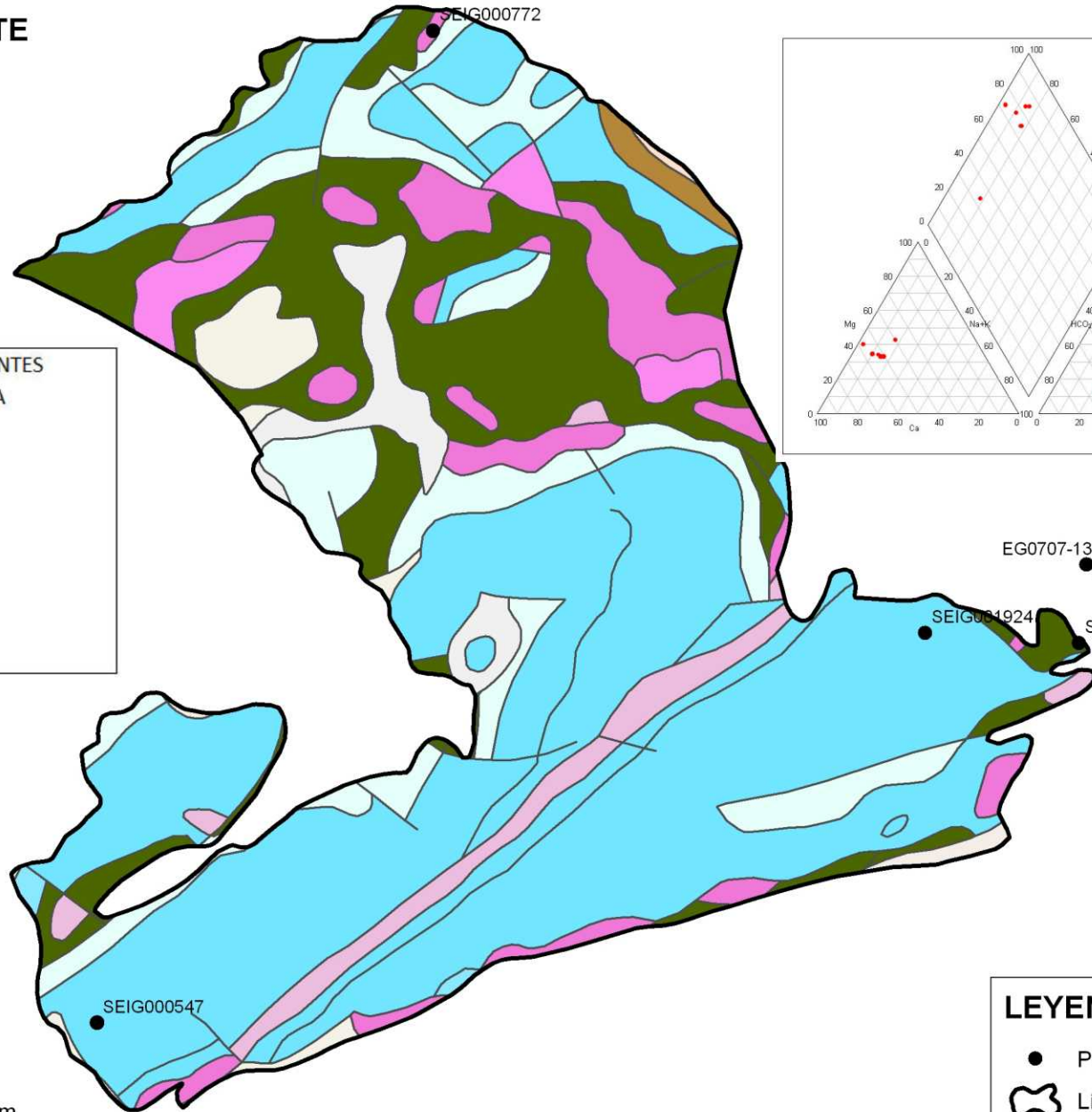
La denominación y cuantificación -unidades en que se expresan y valor- de todos los parámetros químicos debe efectuarse siguiendo las directrices de la ORDEN MAM/3207/2006, de 25 de septiembre, por la que se aprueba la instrucción técnica complementaria MMA-EECC-1/06 sobre determinaciones químicas y microbiológicas para el análisis de las aguas.



Mapa 10.1 Mapa de situación de puntos en la determinación de niveles de referencia de la masa Oro-Ricote (070.034)

Mapa de situación de puntos utilizados en la determinación de niveles de referencia

MASA 070.034 ORO - RICOTE

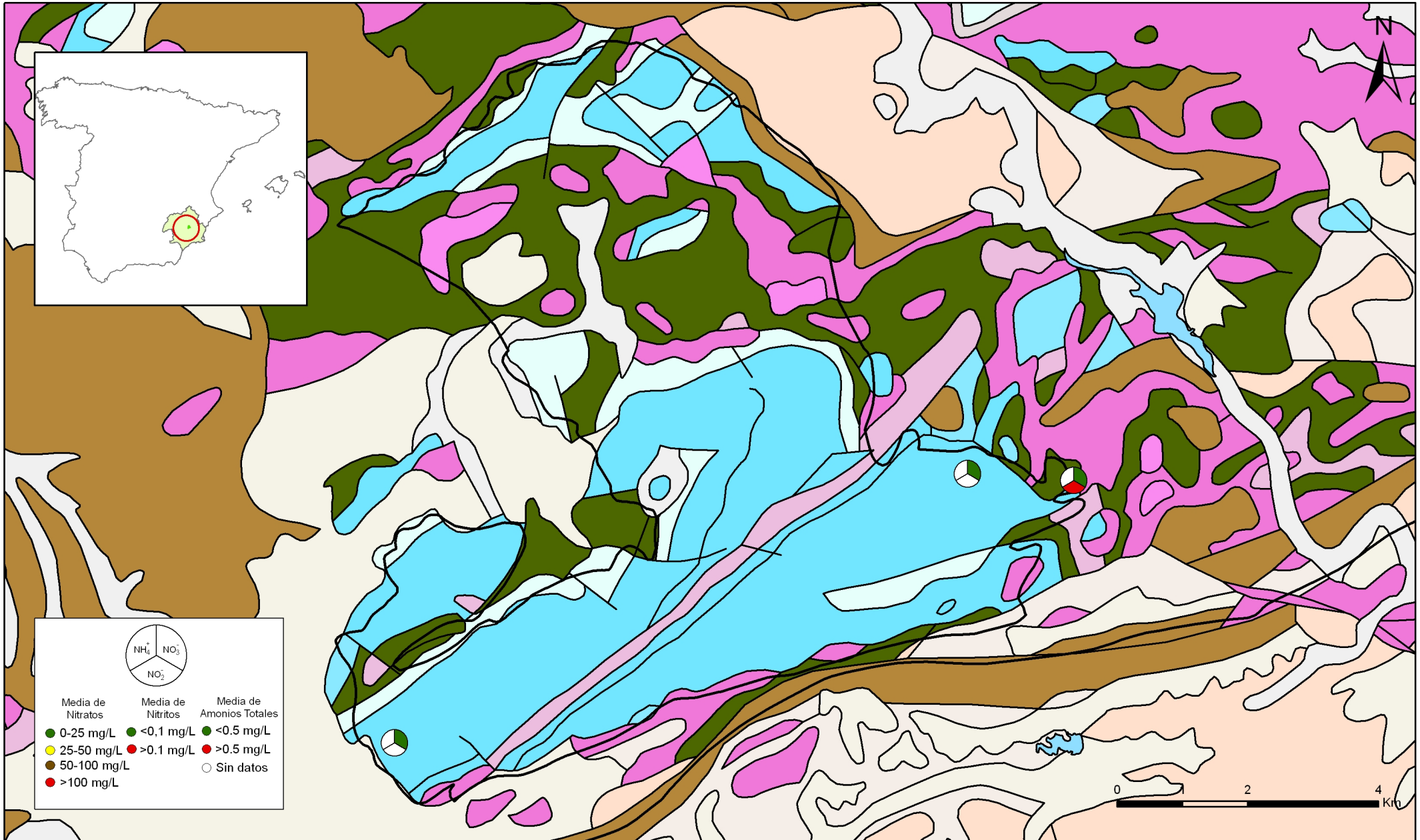


FACIES HIDROGEOQUÍMICAS DOMINANTES EN LA MASA DE AGUA SUBTERRÁNEA

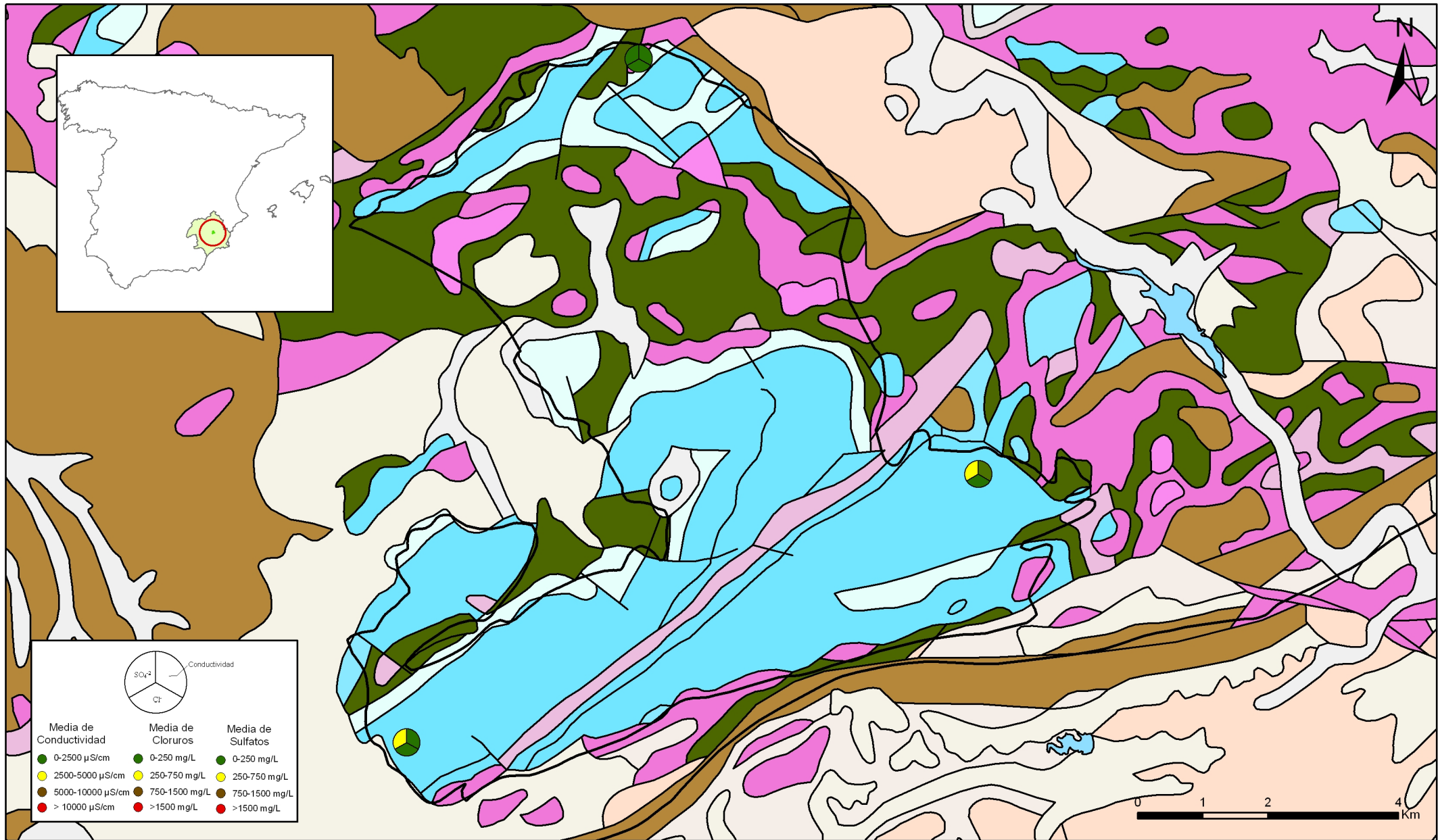
	Cálcica	Magnésica	Sódica
Bicarbonatada			
Sulfatada			
Clorurada			

LEYENDA

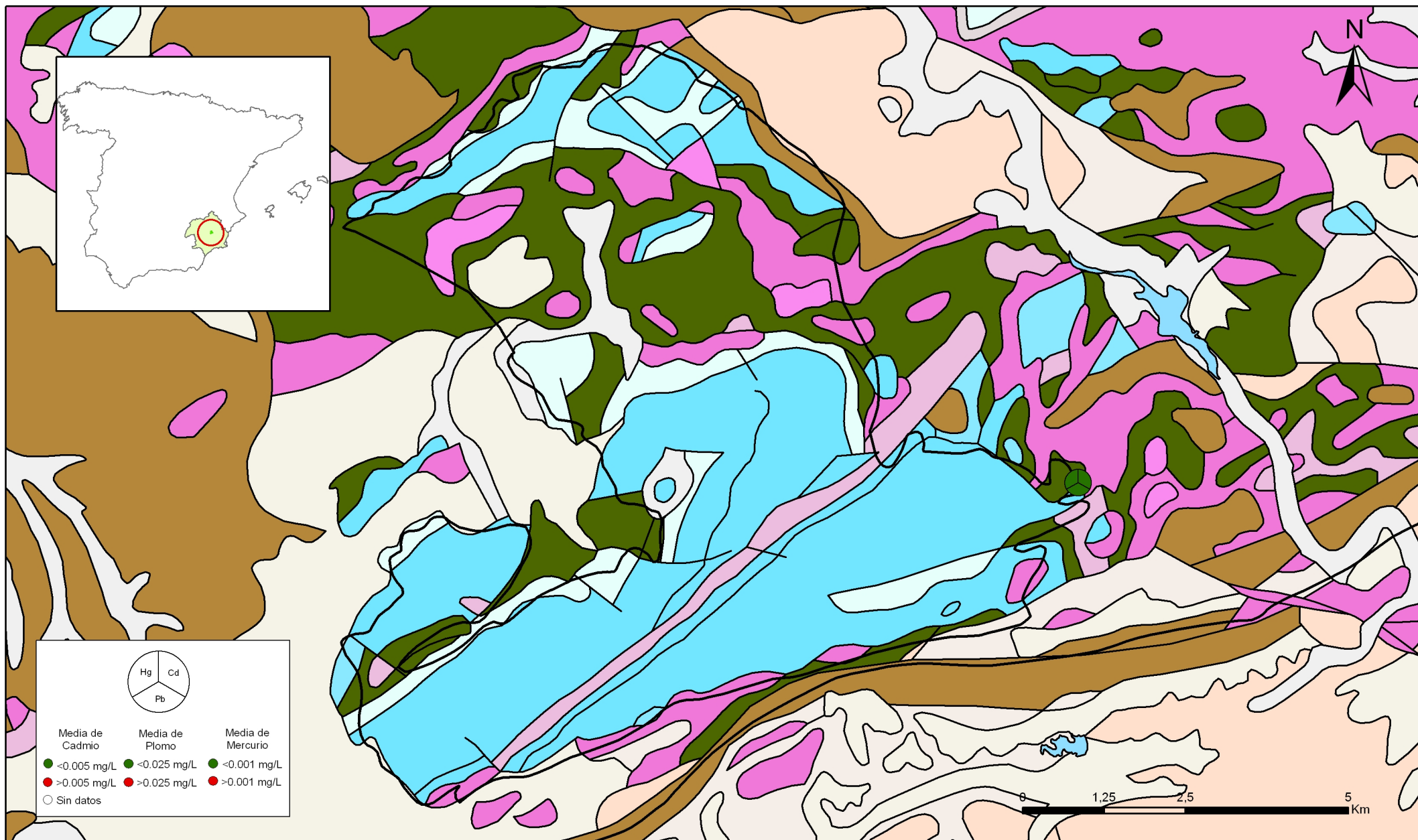
- Puntos de referencia
- ⊞ Límite de masa



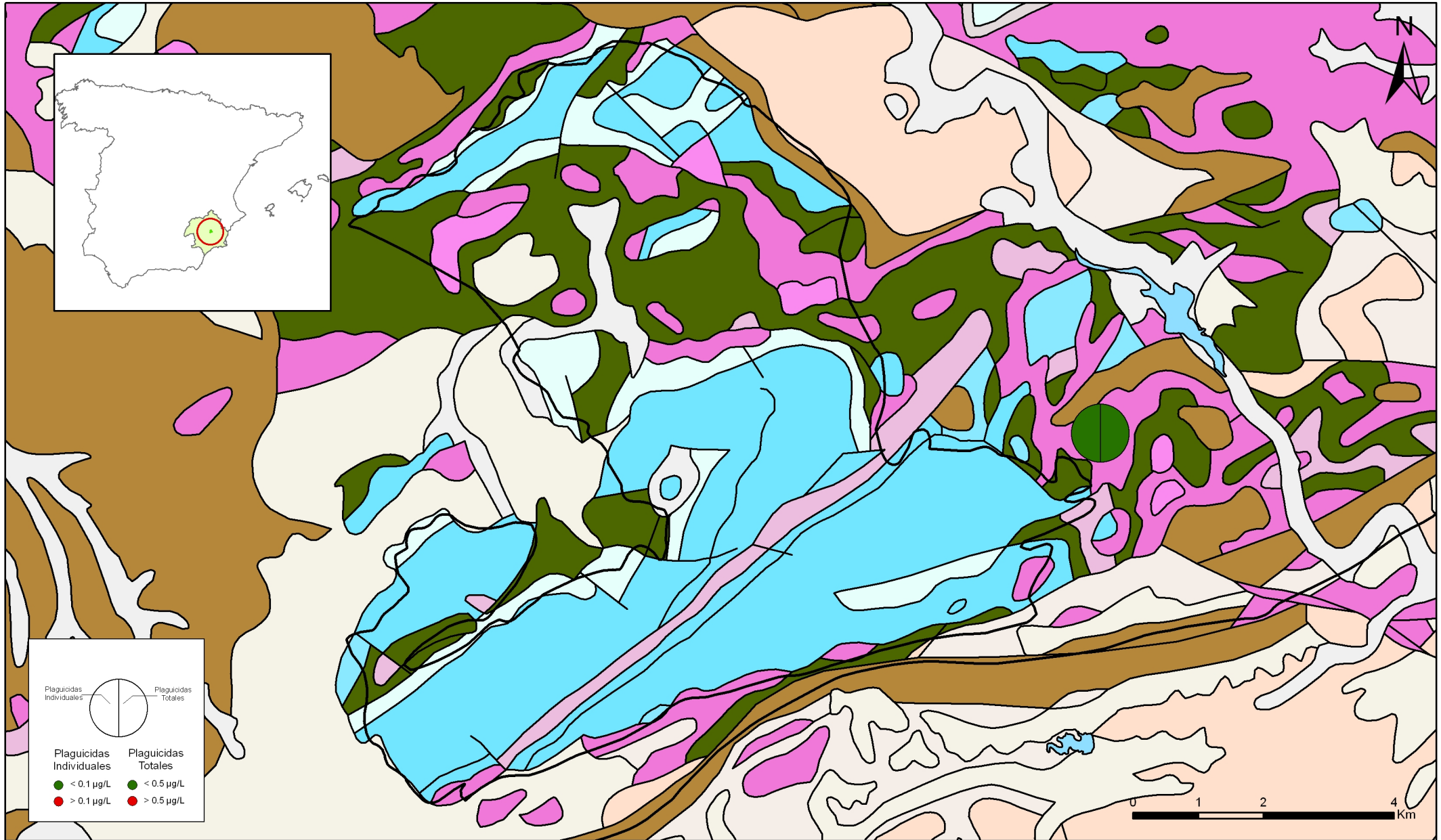
Mapa 10.3.1 Mapa de calidad química de referencia. Compuestos nitrogenados de la masa Oro-Ricote (070.034)



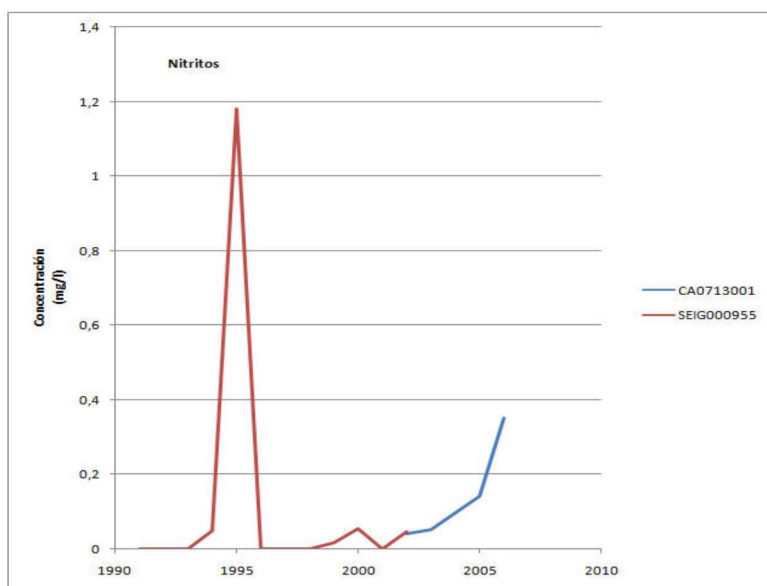
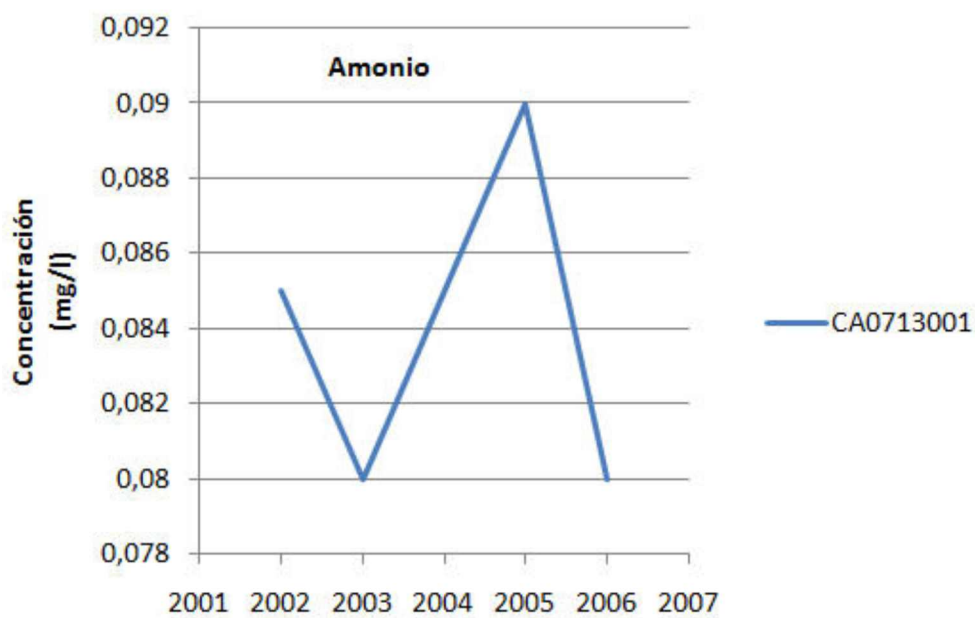
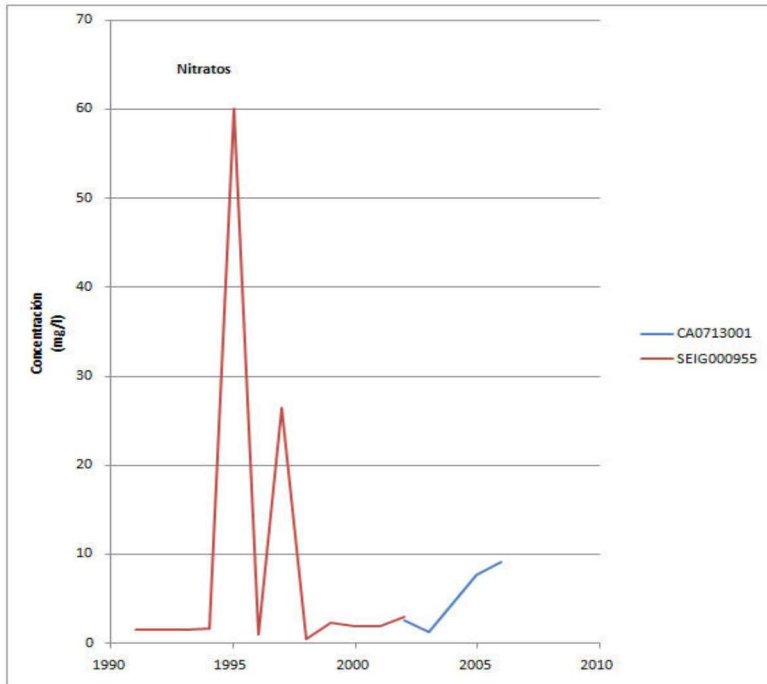
Mapa 10.3.2. Mapa de calidad química de referencia. Conductividad, cloruros y sulfatos de la masa Oro Ricote (070.034)

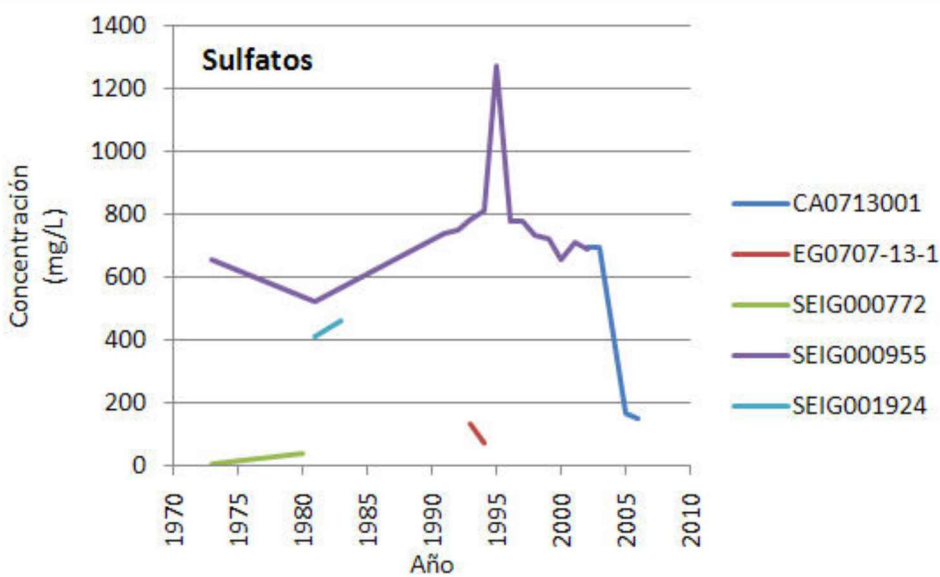
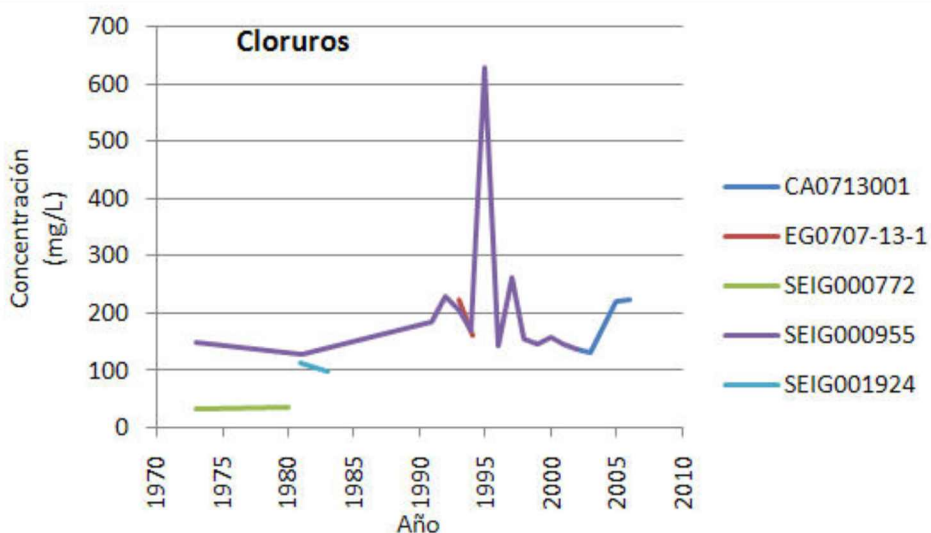
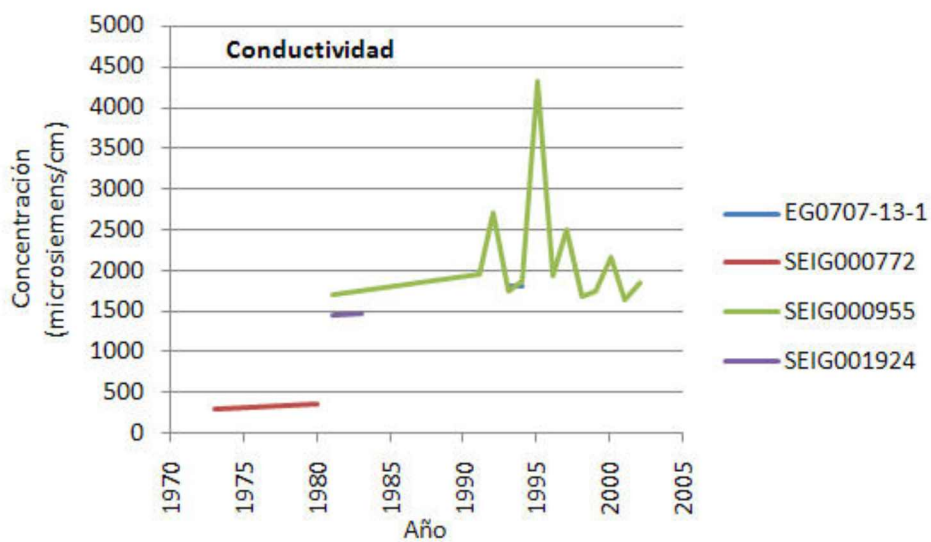


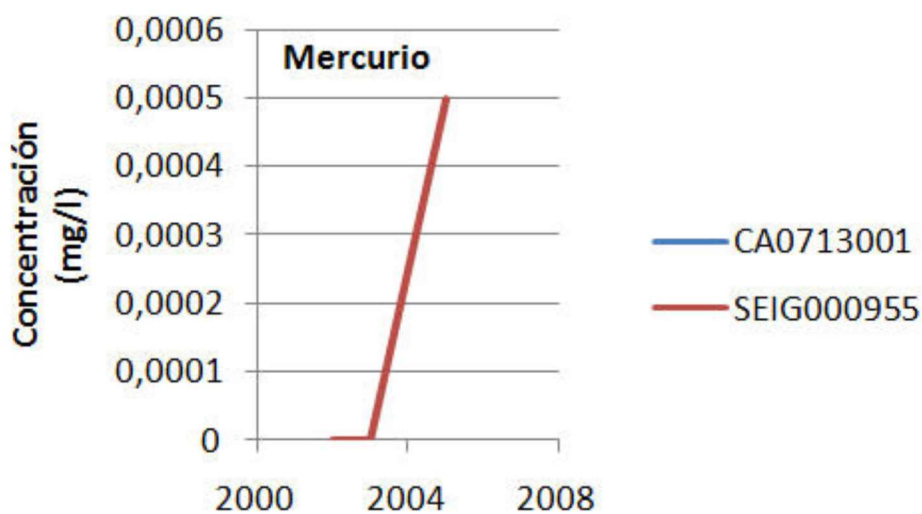
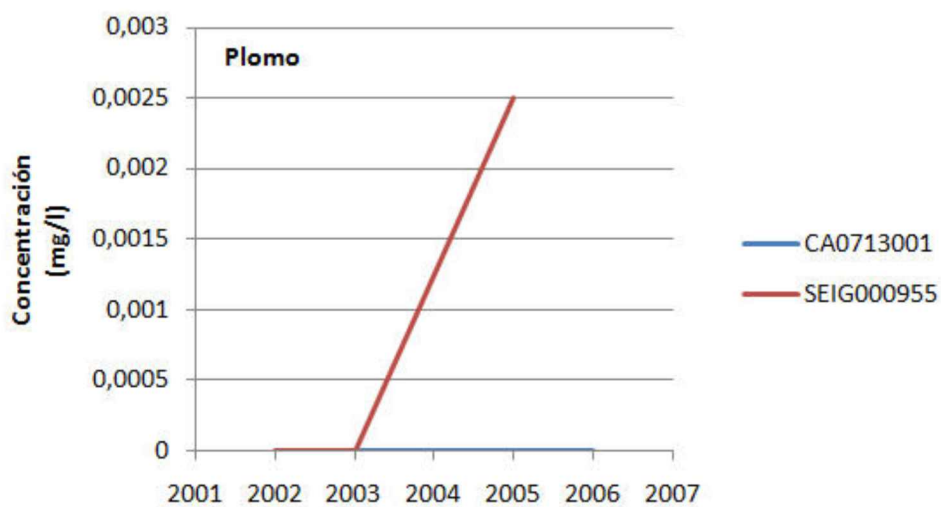
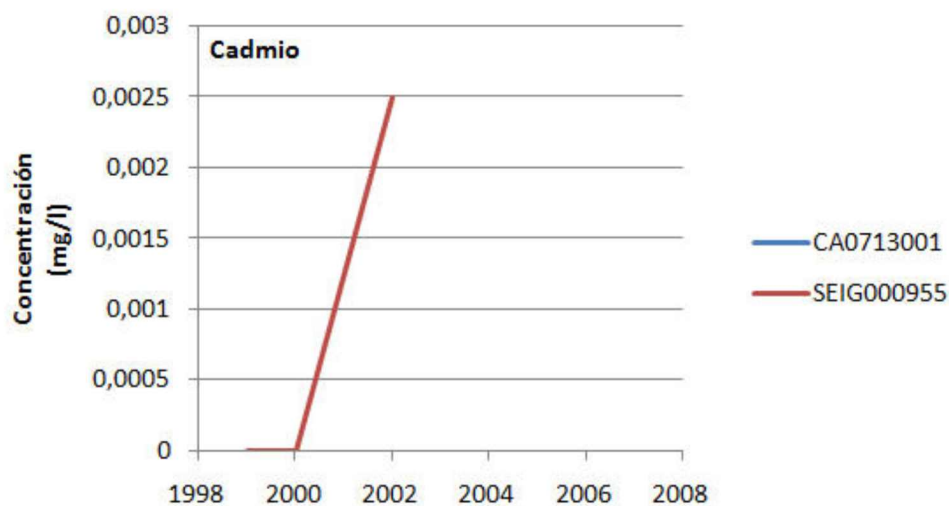
Mapa 10.3.3. Mapa de calidad química de referencia. Metales pesados de la masa Oro-Ricote (070.034)




Mapa 10.3.4. mapa de calidad química de referencia. Plaguicidas individuales y totales de la masa Oro - Ricote (070.034)








Nitratos.



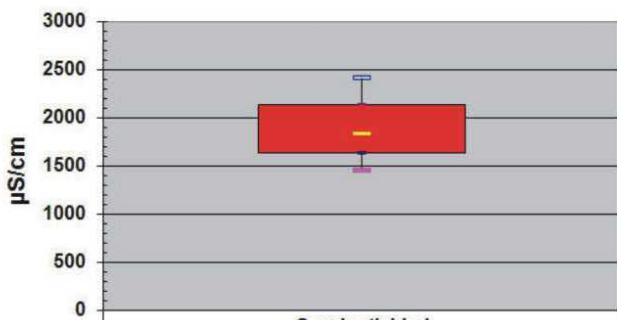
	Nitratos
- Q1	1,0
- perc. 10	1,0
- mediana	2,0
- perc. 90	9,1
- Q3	4,0

Amonio y nitritos



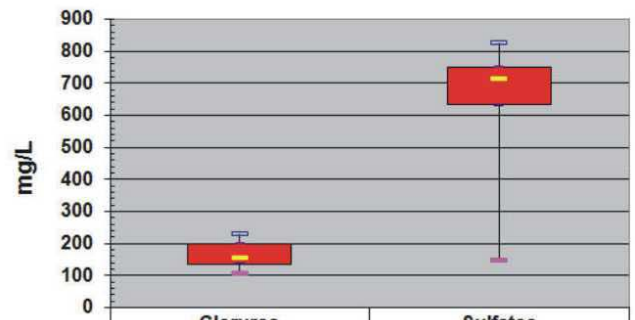
	Amonio	Nitritos
- Q1	0,077	0,000
- perc. 10	0,000	0,000
- mediana	0,102	0,000
- perc. 90	0,128	0,109
- Q3	0,115	0,050

Conductividad



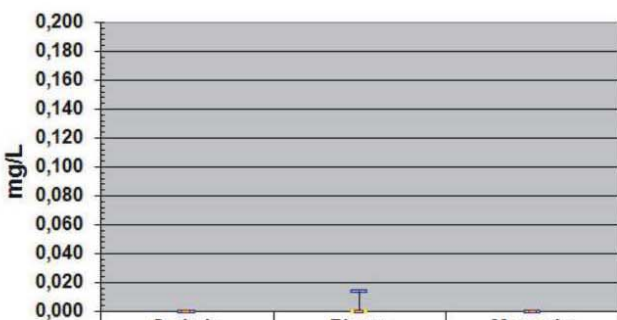
	Conductividad
- Q1	1630
- perc. 10	1450
- mediana	1832
- perc. 90	2411
- Q3	2134

Cloruros y sulfatos




	Cloruros	Sulfatos
- Q1	135	631
- perc. 10	103	148
- mediana	153	714
- perc. 90	227	825
- Q3	198	749

Metales: Cd,Pb,Hg.



	Cadmio	Plomo	Mercurio
- Q1	0,000	0,000	0,000
- perc. 10	0,000	0,000	0,000
- mediana	0,000	0,000	0,000
- perc. 90	0,000	0,014	0,000
- Q3	0,000	0,000	0,000

Plaguicidas



	Plaguicidas individuales	Plaguicidas totales
- Q1	0,000	0,000
- perc. 10	0,000	0,000
- mediana	0,000	0,000
- perc. 90	0,000	0,000
- Q3	0,000	0,000

11.-EVALUACIÓN DEL ESTADO QUÍMICO

Normas de calidad:

Contaminante	Normas de calidad
Nitratos	50 mg/L
Sustancias activas de los plaguicidas, incluidos los metabolitos y los productos de degradación y reacción que sean pertinentes (1)	0,1 µg/L 0,5 µg/l (total) (2)

(1) Se entiende por «plaguicidas» los productos fitosanitarios y los biocidas definidos en el artículo 2 de la Directiva 91/414/CEE y el artículo 2 de la Directiva 98/8/CE, respectivamente.

(2) Se entiende por «total» la suma de todos los plaguicidas concretos detectados y cuantificados en el procedimiento de seguimiento, incluidos los productos de metabolización, los productos de degradación y los productos de reacción.

Valores umbral:

Contaminante	Valor umbral
Arsénico (mg/L)	
Cadmio (mg/L)	
Plomo (mg/L)	
Mercurio (mg/L)	
Amonio (mg /L)	
Cloruro (mg/L)	
Sulfato (mg/L)	
Tricloroetileno (mg/L)	
Tetracloroetileno (mg/L)	
Conductividad eléctrica a 20° C (µS/cm)	

Origen de la información:

Red de control operativo:

Nº de estaciones	Densidad espacial	Periodo	Frecuencia de medidas	Organismo Responsable

Origen de la información:

Evaluación del estado químico:

Parámetro	Nº estaciones / Nºmuestras	Valor del parámetro							Periodo	Observaciones
		máximo	medio	mínimo	mediana	Perc. 25	Perc. 75	Perc. 90		
Nitrato (mg/L)	/								/	
Plaguicidas individuales (detallar) (mg/L)	/								/	
Total plaguicidas (µg/L)	/								/	
Arsénico (mg/L)	/								/	
Cadmio (mg/L)	/								/	
Plomo (mg/L)	/								/	
Mercurio (mg/L)	/								/	
Amonio(mgNH4/L)	/								/	
Cloruro (mg/L)	/								/	
Sulfato (mg/L)	/								/	
Tricloroetileno (µg/L)	/								/	
Tetracloroetileno (µg/L)	/								/	
Conductividad eléctrica a 20° C (mS/cm)	/								/	
	/								/	

Origen de la información:

Biblioteca	Cod. Biblioteca	Fecha	Título

Información gráfica:

- Mapa de situación de las estaciones utilizadas en la evaluación del estado químico (red de control operativo).
- Mapas con los valores obtenidos en cada estación de la red de control operativo para los distintos parámetros utilizados en la evaluación del estado químico.
- Mapa de evaluación del estado químico de la masa de agua subterránea

Observaciones:

La denominación y cuantificación -unidades en que se expresan y valor- de todos los parámetros químicos debe efectuarse siguiendo las directrices de la ORDEN MAM/3207/2006, de 25 de septiembre, por la que se aprueba la instrucción técnica complementaria MMA-EECC-1/06 sobre

12. DETERMINACIÓN DE TENDENCIAS DE CONTAMINANTES

Determinación de tendencias y definición de puntos de partida de inversiones de tendencias:

Parámetro	Nº estaciones / Nºmuestras	Valor del parámetro							Periodo	Punto de partida de inversión de tendencia (% valor umbral)
		máximo	medio	mínimo	mediana	Perc. 25	Perc. 75	Perc. 90		
Nitrato (mg/L)	/								/	
Plaguicidas individuales (detallar) (mg/L)	/								/	
Total plaguicidas (µg/L)	/								/	
Arsénico (mg/L)	/								/	
Cadmio (mg/L)	/								/	
Plomo (mg/L)	/								/	
Mercurio (mg/L)	/								/	
Amonio(mgNH4/L)	/								/	
Cloruro (mg/L)	/								/	
Sulfato (mg/L)	/								/	
Tricloroetileno (µg/L)	/								/	
Tetracloroetileno (µg/L)	/								/	
Conductividad eléctrica a 20° C (mS/cm)	/								/	
	/								/	

(*) Para sustancias que se produzcan naturalmente y como resultado de actividades humanas se considerarán los niveles básicos (años 2007-2008) y, cuando se disponga de ellos, los datos recabados con anterioridad (Directiva 2006/118/CE, Anejo IV, parte A.3).

Origen de la información:

Biblioteca	Cod. Biblioteca	Fecha	Título

Información gráfica:

- Mapa de situación de las estaciones utilizadas en la determinación de tendencias.
- Mapas de tendencias para cada parámetro (contaminantes, grupos de contaminantes o indicadores de contaminación detectada).
- Gráficos de tendencias para cada parámetro (contaminantes, grupos de contaminantes o indicadores de contaminación detectada).

Observaciones:

La denominación y cuantificación -unidades en que se expresan y valor- de todos los parámetros químicos debe efectuarse siguiendo las directrices de la ORDEN MAM/3207/2006, de 25 de septiembre, por la que se aprueba la instrucción técnica complementaria MMA-EECC-1/06 sobre determinaciones químicas y microbiológicas para el análisis de las aguas.

13.- USOS DEL SUELO

Actividad	Corine Land Cover 2000	
	Denominación	% en la masa
Aeropuertos	Aeropuertos	
Vías de transporte	Redes viarias, ferroviarias y terrenos asociados	
Zonas de regadío	Terrenos regados permanentemente	16
	Cultivos herbáceos en regadío	
	Otras zonas de irrigación	
	Arrozales	
	Viñedos en regadío	
	Frutales en regadío	
	Cítricos	
	Frutales tropicales	
	Otros frutales en regadío	
	Olivares en regadío	
	Cultivos anuales asociados con cultivos permanentes en regadío	
	Mosaico de cultivos en regadío	
	Mosaico de cultivos anuales con prados o praderas en regadío	
	Mosaico de cultivos permanentes en regadío	
Mosaico de cultivos anuales con cultivos permanentes en regadío		
Mosaico de cultivos agrícolas en regadío con espacios significativos de vegetación natural		
Zonas de secano	Tierras de labor en secano	58,20
	Viñedos en secano	
	Frutales en secano	
	Olivares en secano	
	Cultivos anuales asociados con cultivos permanentes en secano	
	Mosaico de cultivos en secano	
	Mosaico de cultivos anuales con prados o praderas en secano	
	Mosaico de cultivos permanentes en secano	
	Mosaico de cultivos anuales con cultivos permanentes en secano.	
	Mosaico de cultivos mixtos en secano y regadío	
	Mosaico de cultivos agrícolas en secano con espacios significativos de vegetación natural	
Cultivos agrícolas con arbolado adhesionado		
Zonas quemadas	Zonas quemadas	
Zonas urbanas	Tejido urbano continuo	
	Tejido urbano discontinuo	
	Estructura urbana abierta	
	Urbanizaciones exentas y/o ajardinadas	
	Zonas en construcción	
	Zonas verdes urbanas	
Zonas industriales	Industrias y comercio	
Zonas mineras	Zonas de extracción minera	
Zonas recreativas	Instalaciones deportivas y recreativas	
	Campos de golf	
	Resto de instalaciones deportivas y recreativas	
Praderas	Prados y praderas, Mosaico de prados o praderas con espacios significativos de vegetación natural	26,10
	Pastizales, prados o praderas con arbolado adhesionado	

Información gráfica:

- Mapa de usos del suelo

14.- FUENTES SIGNIFICATIVAS DE CONTAMINACIÓN

Fuentes puntuales	Nº de instalaciones	Magnitud	
		Umbral	Parámetro
Vertederos de residuos no peligrosos			
Vertederos de inertes			
Vertedero de residuos peligrosos			
Instalaciones de gestión de residuos			
Depuradoras de aguas residuales			
Lagunas de efluentes líquidos			
Vertido en pozos			
Fosas sépticas			
Vertidos autorizados urbanos			
Vertidos autorizados agrarios			
Vertidos autorizados industriales			
Estaciones de servicio (gasolineras)			
Industrias IPPC			
Efluentes térmicos (generación electricidad)			
Escombreras mineras			
Balsas mineras			
Agua de drenaje de minas			
Agua de lavado de minerales			
Explotaciones ganaderas			
Acuicultura			
Residuos de proceso industrias agropecuarias			

Tabla orientadora para caracterización de presiones procedentes de fuente puntual:

Tipo	Magnitud	
	Umbral	Parámetro
Vertidos urbanos	2.000 h -e	<ul style="list-style-type: none"> - Caudal ($m^3/año$; m^3/mes y $m^3/día$) - <u>Carga orgánica</u> (DQO, DBO, COT), compuestos fósforo y nitrógeno (mg/L y $g/año$)
Vertidos biodegradables	4.000 h -e	<ul style="list-style-type: none"> - Caudal ($m^3/año$; m^3/mes y $m^3/día$) - <u>Carga orgánica</u> (DQO, DBO, COT), compuestos fósforo y nitrógeno (mg/L y $g/año$)
Vertidos industriales de actividades IPPC	Ser actividad IPPC	<ul style="list-style-type: none"> - Caudal ($m^3/año$; m^3/mes y $m^3/día$) - Contaminantes autorizados (mg/L y $g/año$) - Sustancias prioritarias y otros contaminantes significativos (Anexo VIII de la DMA) (mg/L y $g/año$)
Residuos mineros y aguas de agotamiento de mina	100 L/seg	<ul style="list-style-type: none"> - Caudal ($m^3/año$; m^3/mes y $m^3/día$) - Naturaleza del sector de producción - <u>Sustancias prioritarias y otros contaminantes significativos</u> (Anexo VIII de la DMA) (mg/L y $g/año$)
Vertidos de sales	100 t/día TSD	<ul style="list-style-type: none"> - Caudal ($m^3/año$; m^3/mes y $m^3/día$) - Sales (mg/L y $g/año$) - <u>Sustancias prioritarias y otros contaminantes significativos</u> (Anexo VIII de la DMA) (mg/L y $g/año$)
Vertido térmicos	Producción 10 MW	<ul style="list-style-type: none"> - Caudal ($m^3/año$; m^3/mes y $m^3/día$) - Temperatura del vertido ($^{\circ}C$) - <u>Sustancias prioritarias y otros contaminantes significativos</u> (Anexo VIII de la DMA) (mg/L y $g/año$)
Vertederos de residuos no peligrosos	Población 10.000 h.	<ul style="list-style-type: none"> - <u>Caudal lixiviado</u> - Sustancias prioritarias y otros contaminantes significativos (Anexo VIII de la DMA) (mg/L y $g/año$)
Vertederos de residuos peligrosos	Vertido de residuos peligrosos	<ul style="list-style-type: none"> - <u>Caudal lixiviado</u> - Sustancias prioritarias y otros contaminantes significativos (Anexo VIII de la DMA) (mg/L y $g/año$)
Vertederos de residuos no peligrosos	Existe evidencia de presión	<ul style="list-style-type: none"> - <u>Caudal lixiviado</u> - <u>Carga orgánica</u> (DQO, DBO, COT). - Compuestos de Nitrógeno y Fósforo - <u>Sustancias prioritarias y otros contaminantes significativos</u> (Anexo VIII de la DMA) (mg/L y $g/año$)
Gasolineras	Año de construcción	<ul style="list-style-type: none"> - <u>Derivados del petróleo</u> - Sustancias prioritarias y otros contaminantes significativos (Anexo VIII de la DMA)

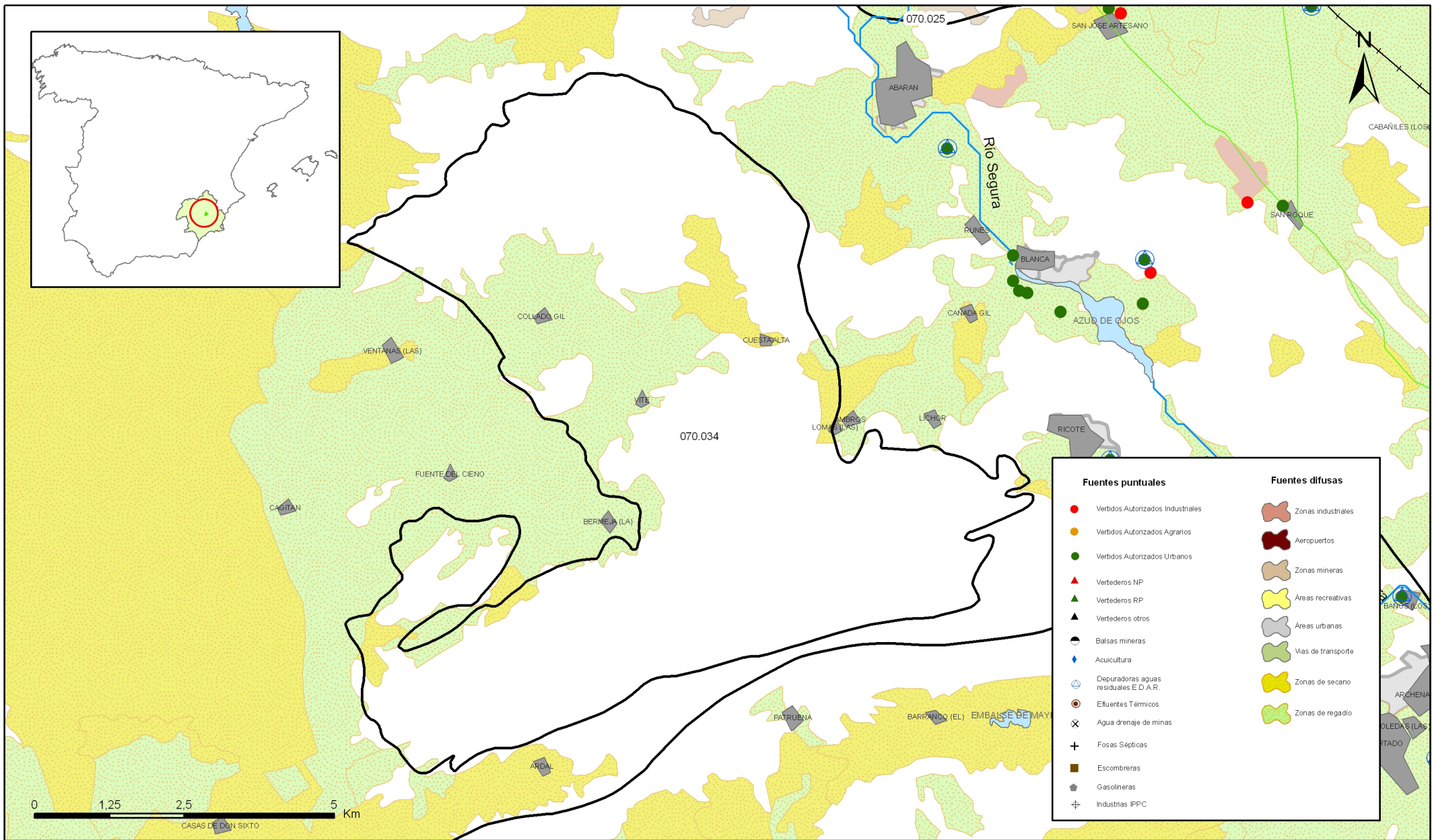
Tabla orientadora para caracterización de presiones procedentes de fuentes difusas:

Fuentes difusas	Superficie ocupada (ha)	Umbral % ocupado de la masa
Aeropuertos (1)		
Vías de transporte (1)		
Suelos contaminados (2)		
Infraestructura industria del petróleo (1)		
Áreas urbanas (2)	0,66	0,01
Zonas mineras (3)		
Áreas recreativas (6)		
Zonas de regadío (4)	1.040,00	15,70
Zonas de secano (4)	3.858,00	58,20
Zonas de ganadería extensiva (5)		

- (1) PAHs,,hidrocarburos. Sustancias prioritarias y otros contaminantes significativos (Anexo VIII de la DMA) (mg/L y g/año)
- (2) Sustancias prioritarias y otros contaminantes significativos (Anexo VIII de la DMA) (mg/L y g/año).
- (3) Elementos y compuestos en función de la naturaleza de la explotación. Sustancias prioritarias y otros contaminantes significativos (Anexo VIII de la DMA) (mg/L y g/año)
- (4) PO4, P total, NO3, NH3, N total. Plaguicidas
- (5) N° de cabezas /ha Carga orgánica (DQO,DBO, COT) NO3, NH3, N total
- (6) Carga orgánica (DQO,DBO, COT), compuestos de fósforo y nitrógeno (mg/L y g/año), plaguicidas Sustancias prioritarias y otros contaminantes significativos (Anexo VIII de la DMA) (mg/L y g/año)

Información gráfica:

- Mapa de situación de actividades potencialmente contaminantes



Mapa 14.1 Mapa de actividades potencialmente contaminantes de la masa Oro-Ricote (070.034)

15.- OTRAS PRESIONES

Actividad	Identificación	Localización	Descripción y efecto en la masa de agua subterránea
Modificaciones morfológicas de cursos fluviales			
Sobreexplotación en zona costera			

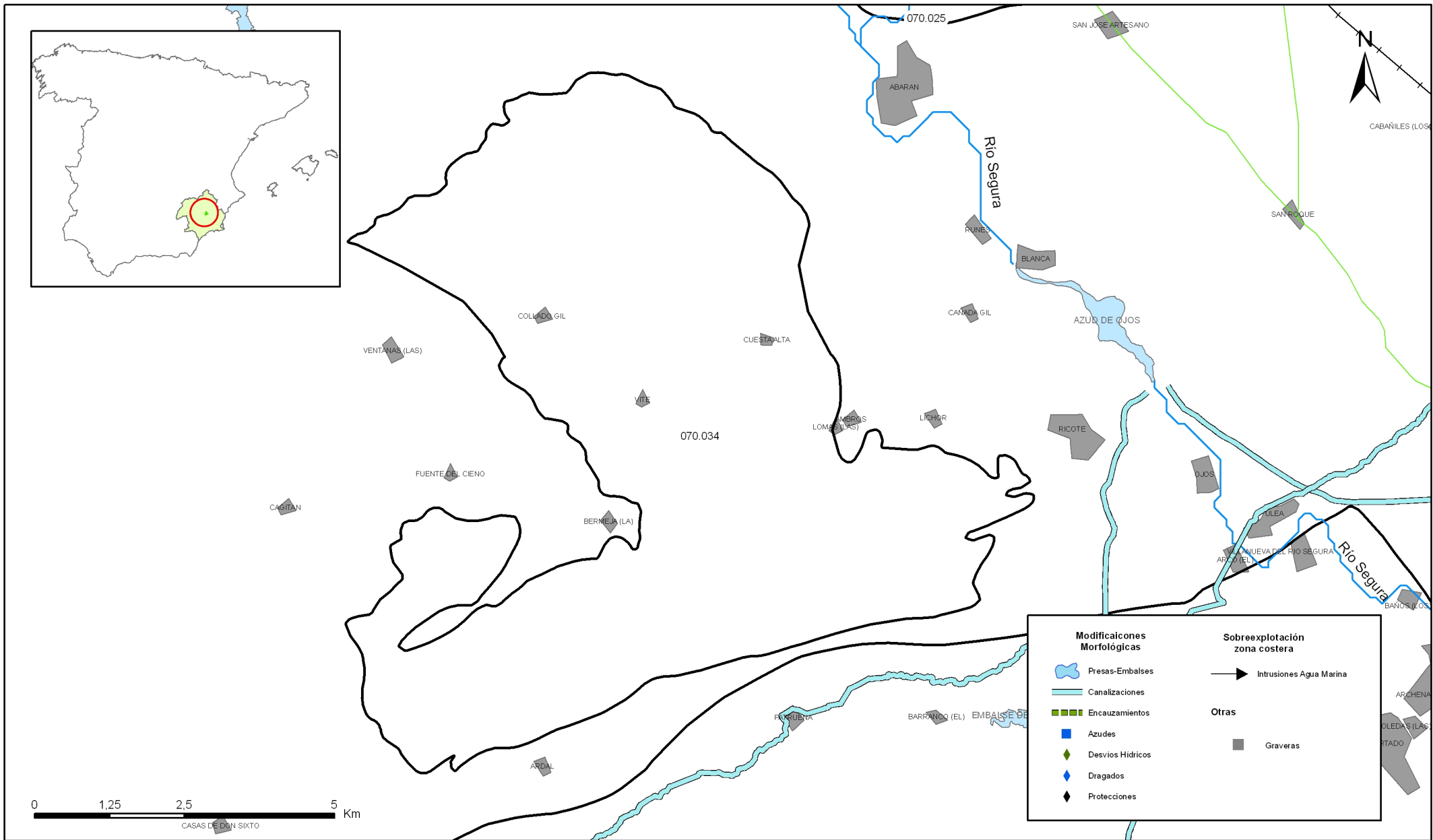
Observaciones:

Origen de la información:

Biblioteca	Cod. Biblioteca	Fecha	Título
IGME		1987	INVENTARIO NACIONAL DE BALSAS Y ESCOMBRERAS
MITYC			INVENTARIO DE GASOLINERAS
MMA			BASE DE DATOS DEL MMA DATAAGUA
			CORINE LAND COVER
			IMPRESS

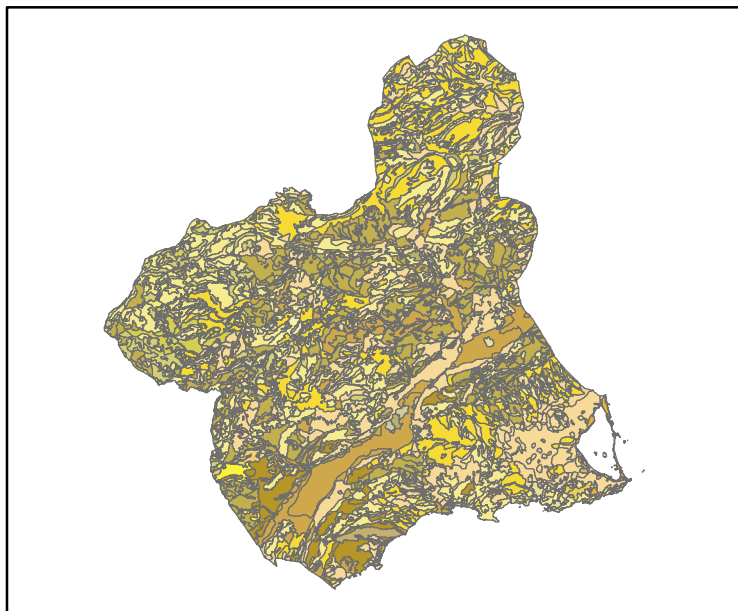
Información gráfica:

- Mapa de situación de otras presiones



Mapa 15.1 Mapa de inventario de azudes y presas de la masa Oro-Ricote (070.034)

16.-OTRA INFORMACIÓN GRÁFICA Y LEYENDAS DE MAPAS






































Legend

SuelosMurcia

SUELO_1

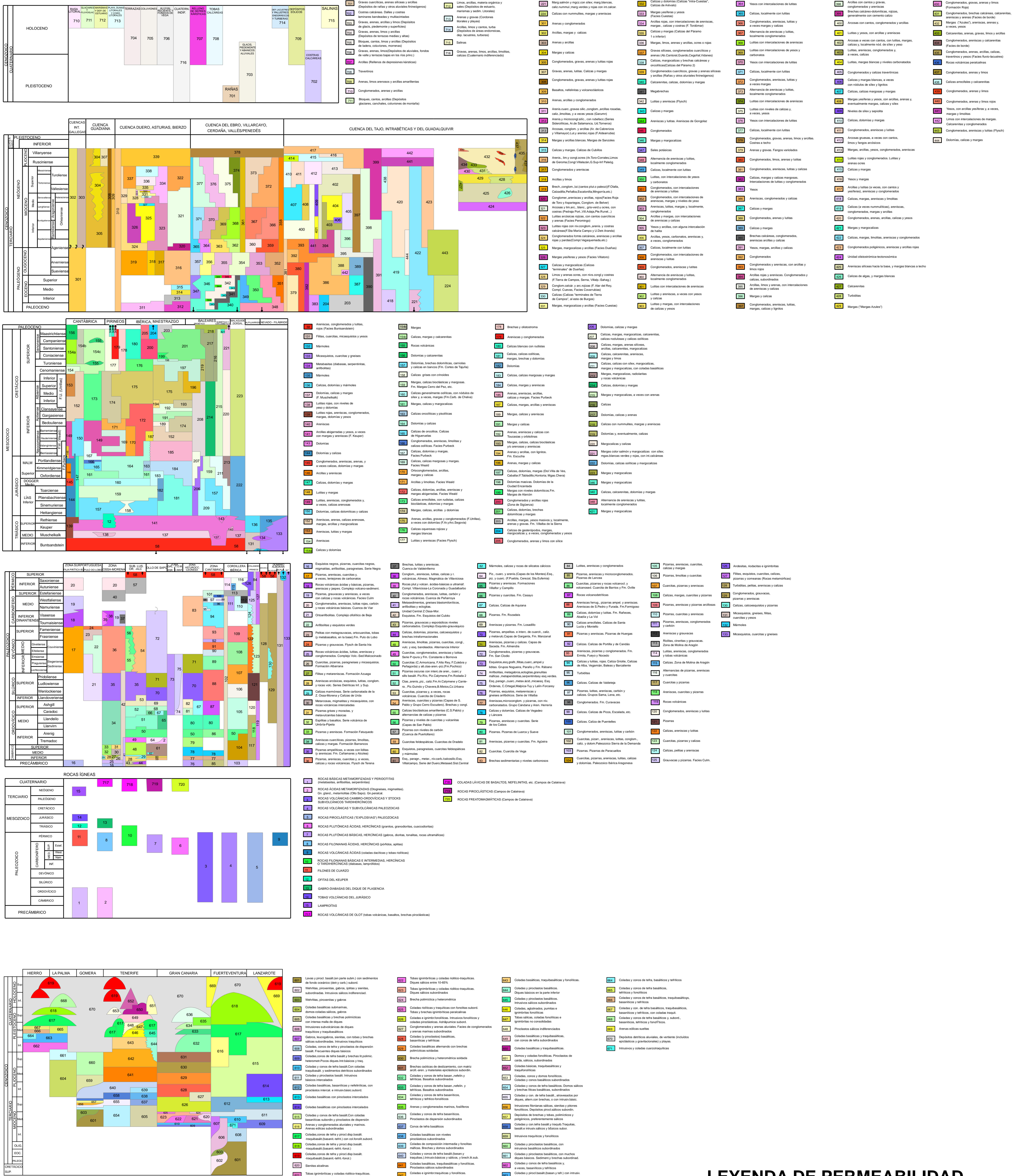
- Arenosoles álbicos
- Cambisoles cálcicos
- Cambisoles eútricos
- Cambisoles petrocálcicos
- Embalses
- Fluvisoles calcáricos
- Gleysoles calcáricos
- Kastanosems cálcicos
- Litosoles
- Miscelanea
- Regosoles calcáricos
- Regosoles eútricos
- Regosoles litorródicos
- Regosoles litosólicos
- Rendsinas áridicas
- Rendsinas órticas
- Solonchaks gláicos
- Solonchaks órticos
- Vertisoles crómicos
- Xerosoles cálcicos
- Xerosoles gípsicos
- Xerosoles lávicos
- Xerosoles petrocálcicos
- Zona Minera
- Zona militar
- Zona urbana

LEYENDA - CORINE, 2000

	Otras zonas de irrigación (2.1.2.2.0)		Grandes formaciones de matorral denso o medianamente denso (3.2.3.1.1) Matorrales subarbutivos o arbutivos muy poco densos (3.2.3.1.2)
	Humedales y zonas pantanosas (4.1.1.0.0) Turberas y prados turbosos (4.1.2.0.0) Marismas (4.2.1.0.0) Salinas (4.2.2.0.0)		Ramblas con poca o sin vegetación (3.3.1.2.0)
	Mares y océanos (5.2.3.0.0)		Olivares en secano (2.2.3.1.0)
	Zonas llanas intermareales (4.2.3.0.0) Ríos y cauces naturales (5.1.1.1.0) Canales artificiales (5.1.1.2.0) Lagos y lagunas (5.1.2.1.0) Embalses (5.1.2.2.0) Lagunas costeras (5.2.1.0.0) Estuarios (5.2.2.0.0)		Rocas desnudas con fuerte pendiente (acantilados, etc) (3.3.2.1.0) Afloramientos rocosos canchales (3.3.2.2.0) Xeroestepa subdesértica (3.3.3.1.0) Carcavas y/o zonas en proceso de erosión (3.3.3.2.0) Espacios orófilos altitudinales con vegetación escasa (3.3.3.3.0)
	Glaciares y nieves permanentes (3.3.5.0.0)		Olivares en regadío (2.2.3.2.0)
	Otros pastizales (3.2.1.2.0)		Viñedos en regadío (2.2.1.2.0)
	Cultivos anuales asociados con cultivos permanentes en secano (2.4.1.1.0) Mosaico de cultivos anuales con prados o praderas en secano (2.4.2.1.1) Mosaico de cultivos permanentes en secano (2.4.2.1.2) Mosaico de cultivos anuales con cultivos permanentes en secano (2.4.2.1.3)		Frutales en secano (2.2.2.1.0)
	Matorrales xerófilos macaronésicos (3.2.2.2.0) Matorral boscoso de frondosas (3.2.4.1.0) Matorral boscoso de coníferas (3.2.4.2.0) Matorral boscoso de bosque mixto (3.2.4.3.0)		Cítricos (2.2.2.2.1) Frutales tropicales (2.2.2.2.2) Otros frutales en regadío (2.2.2.2.3)
	Espacios de vegetación escasa (3.3.3.0.0)		Cultivos herbáceos en regadío (2.1.2.1.0)
	Mosaico de cultivos agrícolas en secano con espacios significativos de vegetación natural y semi-natural (2.4.3.1.0)		Praderas (2.3.1.0.0)
	Playas y dunas (3.3.1.0.0)		Zonas verdes urbanas (1.4.1.0.0) Restos de instalaciones deportivas y recreativas (1.4.2.0.0) Campos de golf (1.4.2.1.0)
	Mosaico de cultivos anuales asociados con cultivos permanentes en regadío (2.4.1.2.0) Mosaico de cultivos anuales con prados o praderas en regadío (2.4.2.2.1) Mosaico de cultivos permanentes en regadío (2.4.2.2.2) Mosaico de cultivos anuales con cultivos permanentes en regadío (2.4.2.2.3) Mosaico de cultivos mixtos en secano y regadío (2.4.2.3.0)		Pastizales, prados o praderas con arbolado adherado (2.4.4.1.0) Cultivos agrícolas con arbolado adherado (2.4.4.2.0) Mosaico de prados o praderas con espacios significativos de vegetación natural y semi-natural (2.4.3.3.0)
	Mosaico de cultivos agrícolas en regadío con espacios significativos de vegetación natural y semi-natural (2.4.3.2.0)		Perennifolias (3.1.1.1.0) Caducifolias y marcescentes (3.1.1.2.0) Otras frondosas de plantación (3.1.1.3.0) Mezcla de frondosas (3.1.1.4.0) Bosque de ribera (3.1.1.5.0) Bosque de coníferas con hojas aciculares (3.1.2.1.0) Bosque de coníferas con hojas de tipo cupresáceas (3.1.2.2.0) Bosque mixto (3.1.3.0.0)
	Pastizales supraforestales templado oceánicos, pirenicos y orocantábricos (3.2.1.1.1) Pastizales supraforestales mediterráneos (3.2.1.1.2) Otros pastizales templado oceánicos (3.2.1.2.1) Otros pastizales mediterráneos (3.2.1.2.2)		Zona de extracción minera (1.3.1.0.0) Escombreras y vertederos (1.3.2.0.0)
	Zonas quemadas (3.3.4.0.0)		Zonas industriales (1.2.1.1.0) Grandes superficies de equipamientos y servicios (1.2.1.2.0) Autopistas, autovías y terrenos asociados (1.2.2.1.0) Complejos ferroviarios (1.2.2.2.0) Zonas portuarias (1.2.3.0.0) Aeropuertos (1.2.4.0.0)
	Tierras de labor en secano (2.1.1.0.0)		
	Viñedos en secano (2.2.1.2.0)		
	Arrozales (2.1.3.0.0)		
	Landas y matorrales en climas húmedos. Vegetación mesófila (3.2.2.1.0)		Tejido urbano continuo (1.1.1.0.0) Estructura urbana abierta (1.1.2.1.0) Urbanizaciones exentas y/o ajardinadas (1.1.2.2.0) Zonas en construcción (1.3.3.0.0)

LEYENDA DEL MAPA LITOESTRATIGRÁFICO

1:200.000



LEYENDA DE PERMEABILIDAD

1:200.000

